

• МЕЖДУНАРОДНО КОЛОЕЗДАЧНО СЪСТЕЗАНИЕ •
• INTERNATIONAL CYCLING RACE • CLASS 2.2



3-4 | 2022
СЕПТ • SEPT

ПО СТЬПКИТЕ НА
РИМЛЯНИТЕ

IN THE FOOTSTEPS OF
THE ROMANS



HOT SPRINGS
Medical & Spa Hotel
★★★★+



DOLTCINI
SPORTSWEAR

3 СЕПТЕМВРИ

• РАЗЛОГ • БАНСКО • БАНЯ • РАЗЛОГ

3 SEPTEMBER

RAZLOG • BANSKO • BANYA • RAZLOG

4 СЕПТЕМВРИ

• БАНЯ • БАНСКО • ДОБРИНИЩЕ
• ЕЛЕШНИЦА • БАНЯ

4 SEPTEMBER

BANYA • BANSKO • DOBRINISHTE •
ELESHNITSA • BANYA



DOLTCINI
SPORTSWEAR

НАШИТЕ ПАРТНЬОРИ | OUR PARTNERS





HOT SPRINGS

Medical & Spa Hotel



НАШИТЕ ПАРТНЬОРИ | OUR PARTNERS

АВАНТИ



novo nordisk®



Postbank

Решения за твоето утре



VINELLO



EURODESIGN SYSTEMS



TERRA
★★★★
HOTEL





НАРЕДБА

КУПА „ДОЛЧИНИ“ ПО СТЬПКИТЕ НА РИМЛЯНИТЕ

ДАТА: 03 – 04 Септември 2022 г.

REGULATION

“CUP OF DOLTCINI” IN THE FOOTSTEPS OF THE ROMANS

DATE: 03 – 04 September 2022

MANAGEMENT COMMITTEE

RACE DIRECTOR: Lyuboslav VENKOV
ORGANISER DIRECTOR: Iavor KAPITANOV
UCI COMMISSAR: Pim KROON

SECRETAR: Hristo VASILEV
COMMISSAR PANEL: Veselin MIHAYLOV
Nikolay KOLEV
Krasimir DIMITROV
Dimo DIMITROV
Todor YANEV

FINISH JUDGE: Vera NIKOLOVA
MOTO INFO: Veselin DIMITROV
Dzenko HAMBARLOV

RADIO TOUR: Valentin KOLEV
PHOTO FINISH: Valentin PARVANOV
Hristo LAZAROV

DOCTOR: Professor Asen BALTOV

1. ОРГАНИЗАТОРИ НА СЪСТЕЗАНИЕТО

Международното колоездачно състезание „ПО СЪТЪПКИТЕ НА РИМЛЯНИТЕ“ се организира от ХОТ СПРИНГС МЕДИКЪЛ И СПА ХОТЕЛ ★★★★★, ДОЛЧИНИ ПРО ТИЙМ, ОБЩИНА РАЗЛОГ, ОБЩИНА БАНСКО, С.БАНЯ Състезанието ще се проведе на 03 и 04 Септември 2022г.

Директор на състезанието: Любослав Венков, моб.тел. +359 889 214 986

2. ТИП НА СЪСТЕЗАНИЕТО

Състезанието е отворено за участие на състезатели категория мъже Елит и под 23 г. Състезанието е част от календара на Международен колоездачен съюз - Европа тур, клас 2.2 и точки се дават по чл.2.10.008 по МКС правилата за класиране на Мъже Елит и под 23 год. Възраст, за първите 10 състезатели в крайното генерално класиране, както следва: 40, 30, 25, 20, 15, 10, 5, 3, 3, 3т. За етап: 7, 3, 1т. Носител на лидерска фланелка: 1т. на етап.

3. УЧАСТИЕ

Съгласно чл.2.1.005 от Правилника на МКС, в състезанието могат да участват следните отбори: професионални континентални отбори от страната домакин максимум два чужди професионални континентални отбора, континентални отбори, национални, регионални, клубни отбори и професионални отбори по колокрос. Съгласно чл.2.2.003 всеки отбор се формира от 6 състезатели. Няма да се допуснат отбори с по-малко от 4 състезатели.

4. ЩАБ НА СЪСТЕЗАНИЕТО

Щабът на състезанието ще бъде отворен на 02 Септември 2022 от 14:00 до 17:00 часа във конферентната зала на Хот Спрингс Медикъл и Спа Хотел.

Адрес: с.Баня Ул. "Втора" №43
Lat: 41.8738748 Lon: 23.521505

Представителите на отборите трябва да се явят в щаба на състезанието за проверка на лицензите и за получаване на състезателните номера.

Техническа конференция:

Организирана по чл.1.2.087 от Правилника на МКС, в присъствието на членовете на Съдийската колегия ще се състои в щаба на състезанието на 02 Септември 2022 от 17:00 до 18:00 часа.

1. ORGANIZERS OF THE CYCLING RACE

The International cycling race “In the footsteps of the Romans” is organized by Hot Springs Medical & Spa Hotel ★★★★★, Doltcini Pro Team, Razlog Municipality, Bansko Municipality, Banya village under the regulations of the Union Cycling International.
It is to be held from 03 - 04 September 2022.

The race director is: Lyuboslav Venkov, mobile: +359 889 214 986

2. TYPE OF EVENT

The race is open to riders of the Men Elite and Men Under 23 categories. The event is in the UCI Calendar Europe Tour, class 2.2 and points are awarded according point scale - article 2.10.008 of UCI rules - towards Elite and Under 23 Men’s UCI rankings for final general class., as follows: 40, 30, 25, 20, 15, 10, 5, 3, 3, 3 points, for a stage: 7, 3, 1 points. Wearing the race leader’s jersey 1 point (per stage)

3. PARTICIPATION

As per article 2.1.005 of UCI rules, the event is open to the following teams: UCI professional continental teams of the country, max. two foreign UCI professional continental teams, UCI continental teams, national teams, regional, club teams and UCI cyclo-cross professional teams. As per art. 2.2.003 &~bis teams should be formed of 6 riders; no team of less than 4 rides will be permitted.

4. RACE HEADQUARTERS

The race headquarters will be open on 02 September 2022, from 2:00 PM till 05:00 PM, in the conference hall in Hot Springs Medical & Spa Hotel.

Address: Bulgaria, Banya Village, Postcode: 2778, 43 Vtora Str.

Latitude: 41.8738748 Longitude: 23.521505

Team representatives are requested to confirm their starters and collect their race numbers at the race headquarters.

The team managers meeting, organized in accordance with article 1.2.087 of the UCI regulations, in the presence of the Members of Commissaires Panel, is scheduled for 02 September 2022 from 05:00 PM to 06:00 PM at the Race Headquarters Location.

5. НЕУТРАЛНИ КОЛИ

НЕУТРАЛНИТЕ КОЛИ ще бъдат 3 броя.

6. РАДИО ТУР

Информацията за състезанието ще се предава по радиостанциите на честота 446.05625 MHz.

* За получаване на радиостанция се взема депозит от 100лв, които се връща, когато върнете радиостанцията.

7. ИНЦИДЕНТИ В ПОСЛЕДНИТЕ 3 КИЛОМЕТРА

В случай на падане, спукване на гума или технически проблем в последните 3 км., състезателите ще бъдат кредитирани с времето на състезателите, в чиято група са се движили в момента на инцидента. Тяхното място ще бъде определено по реда, в който практически са пресекли финалната линия. Ако в резултат на падане, състезател не може да пресече финала, той трябва да бъде класиран последен в етапа и да му се даде кредит времето на състезателите, с които е бил по време на инцидента. (чл. 2.6.027).

8. КОНТРОЛНО ВРЕМЕ

Контролното време се определя на **15%** от времето на победителя. В случай на извънредна ситуация - Съдийската колегия, след консултация с организаторите може да увеличи контролното време.

9. КЛАСИРАНИЯ

1.ИНДИВИДУАЛНО КЛАСИРАНЕ ПО ВРЕМЕ:

Индивидуалното класиране по времето се установява чрез събиране на времето от отделните етапи. Бонусите за време ще бъдат съгласно МКС регламента, чл. 2.6.019 - 2.6.021 и ще се дават на първите трима състезатели за завършване на всеки етап, съответно 10, 6 и 4 секунди.

В случай, че двама или повече състезатели имат еднакво време в ген. инд. класиране, ще се прибави мястото, което са заели за всеки етап и като краен критерии -ще се вземе предвид мястото в последният проведен етап (съгласно чл.2.6.015 от Регламента на МКС). Лидерът в ген.инд.класиране облича ЖЪЛТА фанелка.

5. NEUTRAL TECHNICAL SUPPORT

NEUTRAL TECHNICAL SUPPORT: will be provided by 3 cars from the organizers.

6. RADIO TOUR

Race information will be broadcast on „Radio Tour” frequency 446.05625 MHz.

* To receive a radio station, a deposit of BGN50 (50€). The deposit will be refunded as soon as the radio station is returned.

7. RACE INCIDENTS OCCURRING IN THE LAST 3 KILOMETERS

In the case of a duly noted fall, puncture or mechanical problem in the last 3 km., the rider/s\ involved shall be credited with the time of the rider/s\ in whose company they were riding at the moment of the accident. His or their placing shall be determined by the order in which he or they actually cross the finishing line. If as the result of a fall, a rider cannot cross the finish line, he shall be placed last in the stage and credited with the time of the rider or riders in whose company he was riding at the time of the accident. (art. 2.6.027).

8. TIME LIMIT

Any rider, at all stages, finishing in a time exceeding that of the winner by more than **15%** shall not be placed. The time limit may, in exceptional circumstances, be increased by the Commissaries' Panel in agreement with the organizer.

9. CLASSIFICATIONS

1.GENERAL INDIVIDUAL CLASSIFICATION BY TIME:

The individual general classification on time is established by adding up the times recorded on the stages. Time bonuses will be awarded according the UCI regulations, articles 2.6.019 - 2.6.021 and shall be given to the first three riders on each stage finishes: 10, 6 and 4 seconds, respectively.

In the event that two or more competitors are equal on time, their positions are decided by adding up their placings on each stage. As a final resort, the place obtained in the latest stage ridden shall be taken into consideration (according to the UCI article 2.6.015). The leader of the individual general classification by time shall wear a yellow leader's jersey.

2. КЛАСИРАНЕ ЗА НАЙ-АКТИВЕН СЪСТЕЗАТЕЛ

Прави се по точките от преминалите спринтове в етапите, както следва за първите трима съответно 3, 2, 1т. Лидерът в това класиране облича ЗЕЛЕНА фланелка.

В случай на равенство в индивидуалното генерално класиране за най-активен състезател се прилагат следните правила:

- Брой победи в междинните спринтове за активност.
- Крайното индивидуално класиране по време.

3. КЛАСИРАНЕ ЗА НАЙ-ДОБЪР КАТЕРАЧ

Класирането ще бъде от точките от всички изкачвания. Точките за категория са както следва:

III Категория	IV Категория
1ви – 3 точки	1ви – 2 точка
2ри – 2 точки	2ри – 1 точка
3ти – 1 точка	

Генералното класиране за най-добър катерач ще е сбора от точките от всички изкачвания. Лидерът в това класиране облича БЯЛА фланелка на червени точки. В случай на равенство в инд.ген.класиране за най-добър катерач, се прилагат следните правила:

1. Брой на първи места в най-високата категория изкачвания.
2. Брой на първи места в следващата висока категория изкачвания и т.н.
3. Крайното индивидуално класиране по време.

За да получи наградата за ген. класиране за най-активен състезател или най-добър катерач, състезателят трябва да измине цялото трасе на състезанието в рамките на контролното време по правилника.

4. НАЙ-ДОБЪР СЪСТЕЗАТЕЛ ПОД 23г. (U23) – състезатели родени след 01.01.2000г. Определя се от ген.класиране. Лидерът в това класиране облича БЯЛА фланелка.

2. POINTS CLASSIFICATION

The sum of the points obtained at all intermediate sprints shall determine the general Points classification. The leader of Points classification shall wear the green jersey.

At the intermediate sprints the points will be attributed for the first three riders (3, 2, 1 points, respectively).

Regulations, in the event of a tie in the General Points classification, the following criteria shall apply:

- Number of Intermediate Sprint victories
- Final general individual classification by time

3. MOUNTAINS CLASSIFICATION (KOM)

The ranking will be the sum of the points of all climbs. The following points are allocated for each category:

III Category	IV Category
1 st – 3 points	1 st – 2 points
2 nd – 2 points	2 nd – 1 point
3 rd – 1 point	

A general classification will be drawn up by totaling the points scored on climbs counting towards Mountain Classification. The leader of the classification will wear a WHITE jersey with red spots. In the event of a tie in the general individual Mountain Classification, the following criteria shall apply in order until the riders are separated:

1. Number of first places in the highest category climbs.
2. Number of first places on climbs in the next inferior category and so on.
3. General individual classification by time.

In order to benefit the prize related to placing in final Point or Mountain Class, the competitor must complete the entire course within the time limits set by the regulation.

4. U23 CLASSIFICATION –

Riders born after 01 January 2000.

The U23 classification is based on general classification by time. The leader in this classification wears WHITE jersey.

5. ОТБОРНО КЛАСИРАНЕ

Отборното класиране за всеки ден се определя, като се съберат трите най-добри времена от индив. класиране за всеки отбор.

Генералното отборно класиране се прави, като се съберат отборните времена от етапи 1 и 2.

В случай на равенство, ще се прилага член 2.6.016 от регламента на МКС.

10. НАГРАДЕН ФОНД.

Ще бъдат раздадени следните парични награди от първо до двадесето място:

За всеки етап и за крайното индивидуално класиране:

Place	EUR	Place	EUR	Place	EUR	Place	EUR
1	482	6	36	11	12	16	12
2	240	7	36	12	12	17	12
3	120	8	24	13	12	18	12
4	60	9	24	14	12	19	12
5	48	10	12	15	12	20	12

Победителите в класиранията за най-активен състезател, най-добър катерач и най-добър състезател под 23г. ще получат по 100 евро. Първите три отбора ще получат купи.

11. ЦЕРЕМОНИЯ ПО НАГРАЖДАВАНЕТО

Съгласно чл. 1.2.112 от правилника на МКС, следните състезатели трябва да присъстват на официалната церемония по награждаване:

- Победителят от етапа;
- Лидерите в следните класирания:

Лидер в генералното класиране, най-активен състезател, най-добър катерач и най-добър състезател под 23г.

Състезателите трябва да се представят на подиума максимум до 10 минути след преминаване на финалната линия.

Освен това, при завършване на състезанието, следните състезатели трябва да се представят и на финалната церемония по награждаване:

- Победител в етапа
- Победител в класирането за най-активен състезател;
- Победител в класирането за най-добър катерач;
- Победител в класирането за най-добър състезател под 23г.
- Първите трима състезатели в генералното индивидуално класиране;
- Първите три отбора от генералното класиране.

5. TEAM CLASSIFICATION

The team classification on each day is established by adding the three best individual times from each team. The general team classification is established by summing the team times from stages

1 and 2. Article 2.6.016 of the UCI regulations shall apply in the case of a tie.

10. PRIZES.

The prizes, will be given at the end of the race as follows:

For every stage and final classification:

Place	EUR	Place	EUR	Place	EUR	Place	EUR
1	482	6	36	11	12	16	12
2	240	7	36	12	12	17	12
3	120	8	24	13	12	18	12
4	60	9	24	14	12	19	12
5	48	10	12	15	12	20	12

The winners in the final ranking of Points classification, Mountains classification and U23 classification shall receive 100 EUR. The three best teams will receive the cups.

11. AWARD CEREMONY

In accordance with articles 1.2.112 of UCI rules, the following riders must attend the official awards ceremony:

- The winner of the stage;
- The leaders of the following classifications: Individual classification by time, Points classification, Mountains classification and U23 classification .

The riders will present themselves at the podium in a time limit of maximum 10 minutes after crossing the finish line.

Moreover, at the general finish of the race, the following riders must also present themselves at the final award ceremony:

- The winner of the stage;
- The winner of Point Class;
- The winner of Mountain Class;
- The winner of U23 Class;
- Best 3 riders in General Individual Class;
- The first three teams in the general ranking.

12. НАКАЗАНИЯ

Съгласно правилника на МКС

13. АНТИ-ДОПИНГ

За допинг тестовете се прилага антидопинг правилника на МКС и в допълнение правилата на националното законодателство.

14. МЕДИЦИНСКО ОБСЛУЖВАНЕ

Медицинското обслужване се осъществява от един доктор. По време на състезанието 1 медицинска кола и 1 линейка ще се движат в колоната.

15. ДРУГО

За всичко останало, което не е написано в този правилник, оторизирани да взимат решение са Съдийската колегия и Организаторът. Всички решения трябва да са съобразени с правилника на Международен Колоездачен Съюз (МКС).

16. НАЧИН НА РЕГИСТРАЦИЯ

Заявете вашият интерес по имейла на адрес:
cup@doltcini.com

Одобрените отбори ще получат официална покана и отборна заявка, която да попълнят и изпратят към нас. Допълнителна информация за състезанието и начина на регистриране може да получите на телефон: 0889214986 (г-н Любослав Венков).

17. НАСТАНЯВАНЕ

Организаторите поемат разходите на състезателите за престоя по време на състезанието и им подсигурият както следва:
02.09.2022 – Вечеря и нощувка;
03.09.2022 – Закуска, вечеря и нощувка;
04.09.2022 – Закуска.

** Допълнителна информация за хотела и настаняването, ще бъде публикувана в сайта съвсем скоро.
Вижте тук: <https://cup.doltcini.com/>*

12. PENALTIES

The UCI penalty scale is the only one applicable.

13. ANTI DOPING

The UCI antidoping regulations are applicable to the event. In addition, the Bulgarian anti-doping legislation will be applicable into the UCI's anti-doping regulations.

14. MEDICAL SERVICE

The medical service is managed by 1 doctor who will take all responsibilities. During the race 1 medical car and 1 ambulance will follow the race.

15. OTHERS

For everything not mentioned at this Regulation, responsible to decide is The Commissaire's Panel and the Organizer of the race. All decisions must comply with the UCI Regulations.

16. HOW TO APPLY FOR REGISTRATION

Request your interest by email at:
cup@doltcini.com

Approved teams will receive an official invitation and a team Enrolment Form to fill out and send to us. Additional information about the race and how to register, you may receive from
Phone: +359889214986 (Mr. Lyuboslav Venkov).

17. ACCOMMODATION

The Organizers will bear the costs of the riders for cycling races as follows:
02 Sep 2022 – Dinner with accommodation;
03 Sep 2022 – Half board;
04 Sep 2022 – Breakfast only.

** More information about the hotel and accommodation will be published on the website.
See here: <https://cup.doltcini.com/>*

18. КОНТАКТ С БОЛНИЦА В РАЙОНА

Многопрофилна болница за активно лечение
МБАЛ гр.Разлог
Адрес: ул. Стара планина №15, 2760 гр.Разлог.
Телефон: 074 789 282
Сайт: <https://mbalrazlog.com/>
Гугъл Карти: [Линк Навигация](#)
GPS Координати: 41.9058626, 23.4721788
НАЦИОНАЛЕН СПЕШЕН ТЕЛЕФОН

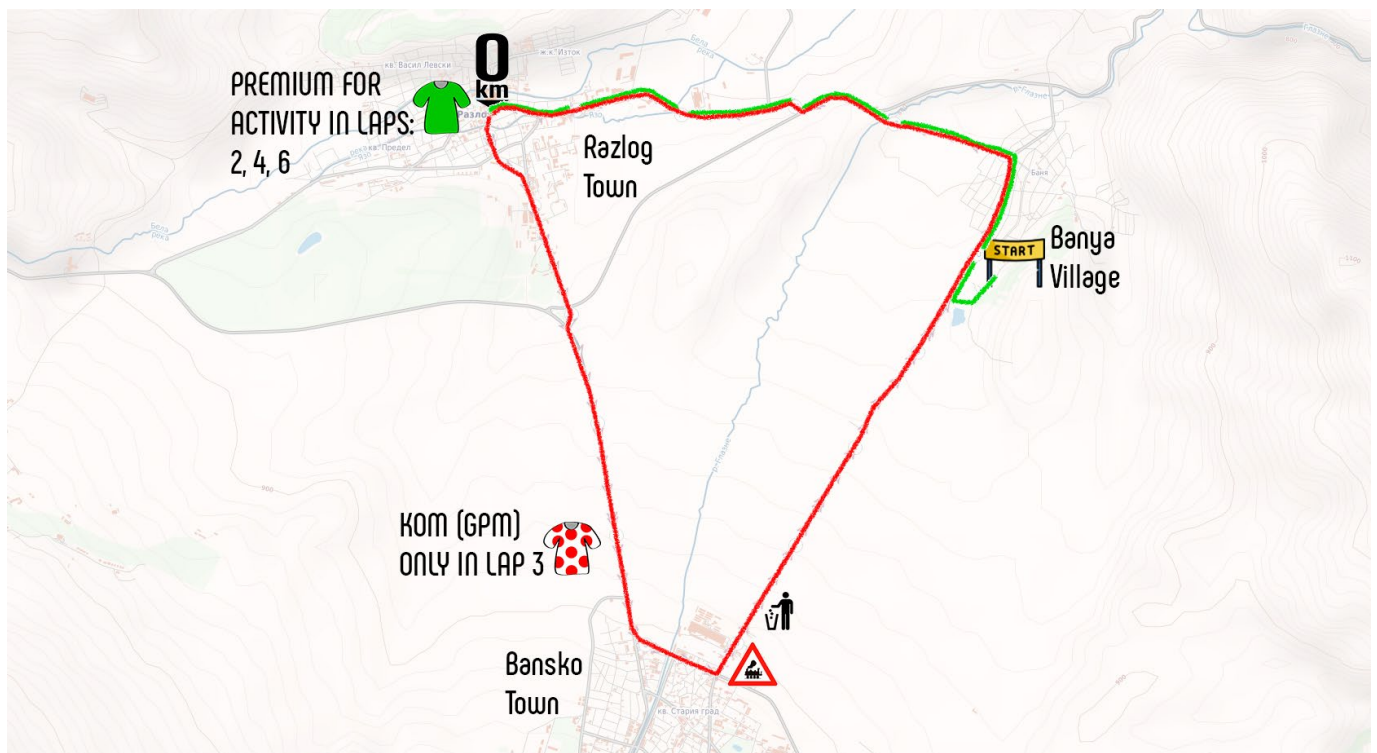
18. HOSPITAL CONTACT IN THE AREA

Multi-profile hospital for active treatment
MBAL Razlog town
Address: 15, Stara Planina Street, 2760 Razlog.
Phone: +35974789282
Website: <https://mbalrazlog.com/>
Google Maps: [Link Navigation](#):
GPS Coordinates: 41.9058626, 23.4721788
NATIONAL EMERGENCY PHONE



КАРТА ЗА СЪСТЕЗАНИЕТО НА 03 СЕПТЕМВРИ 2022 / Етап1

MAP OF THE CYCLING RACE FOR 03 SEPTEMBER 2022 / Stage1



Вижте онлайн картата тук / See online map here:
<https://www.plotaroute.com/route/1926089>

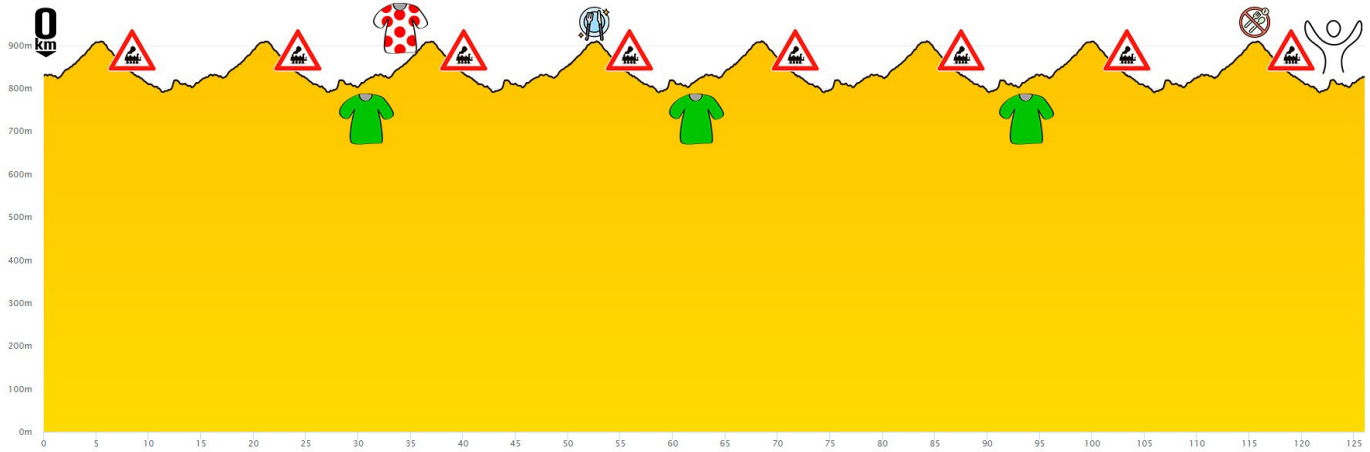
Денивелация на една обиколка от ЕТАП1:

Elevation for one lap from STAGE1:



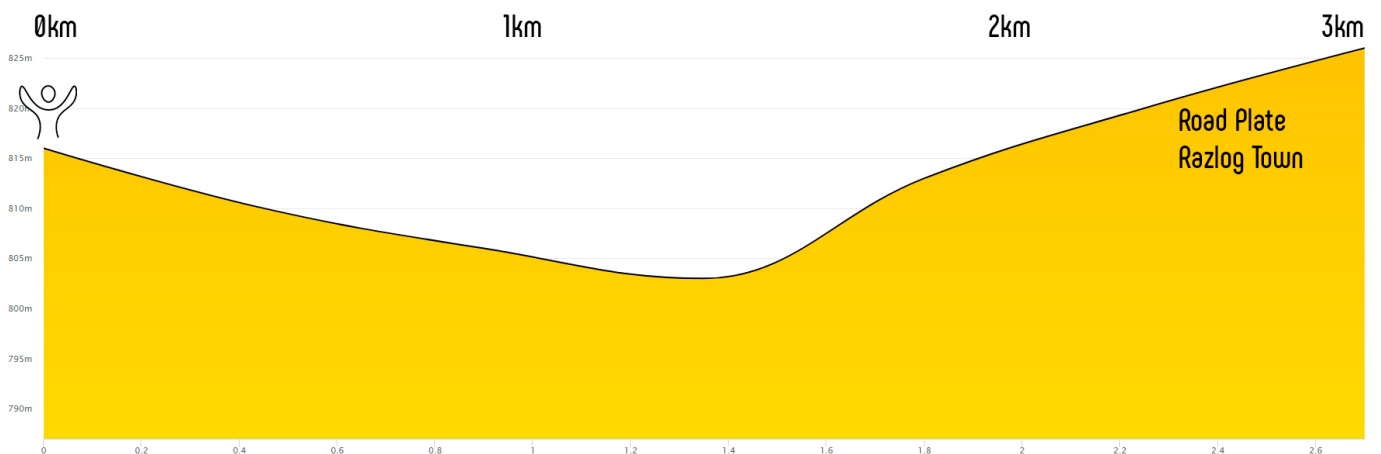
Денивелация на всички обиколки от ЕТАП1

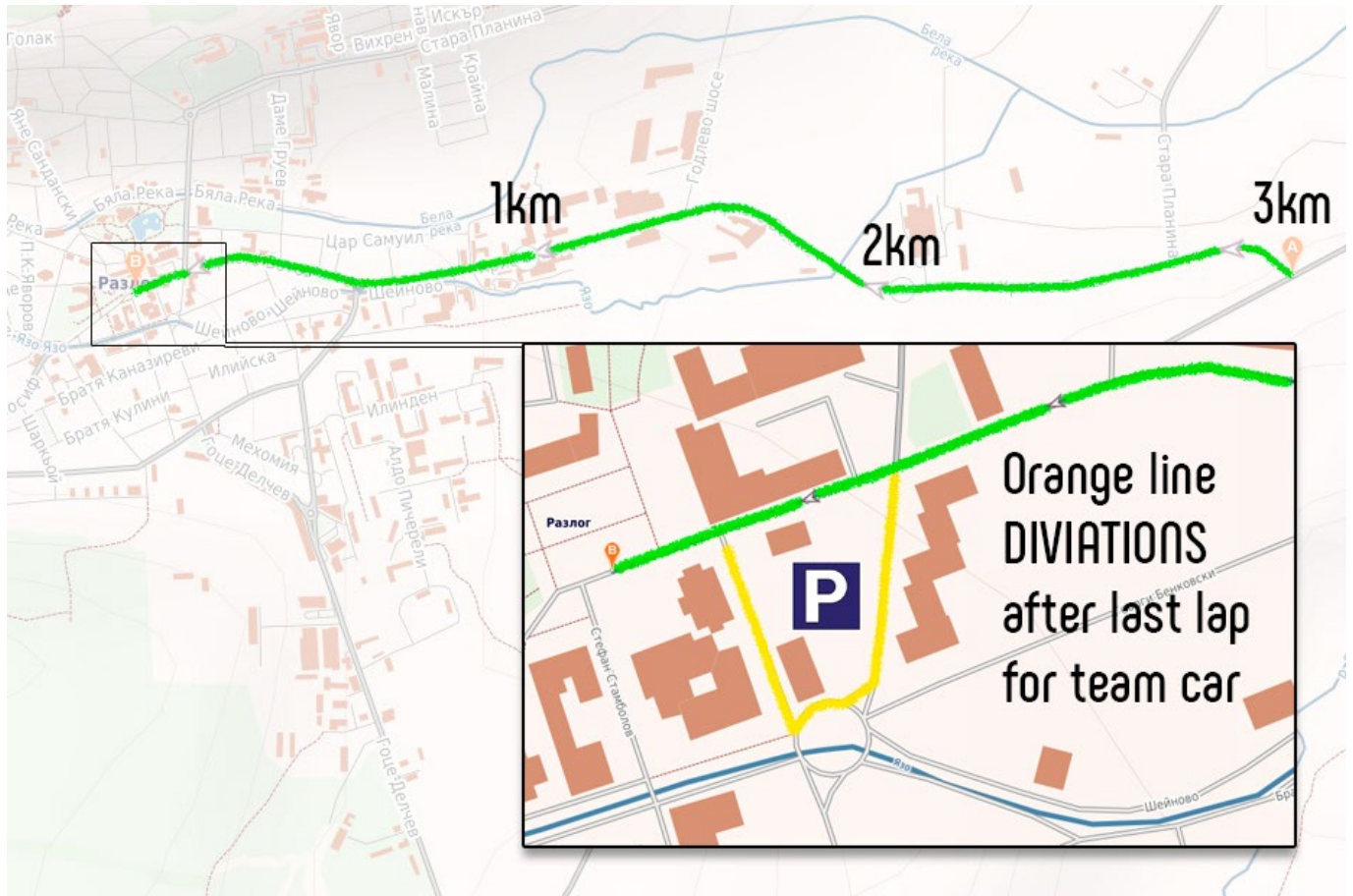
Elevation for all laps from STAGE1:



Денивелация на последните 3 километра:

Elevation for last 3 kilometers from STAGE1:







































































DATE: 03 SEPTEMBER 2022



























STAGE 1, LAPS 8 BETWEEN “BANSKO TOWN”, “BANYA VILLAGE” AND “RAZLOG TOWN” – 126 km












Official ceremony for presentation of the teams and signing			13:50 – 14:50 / 01:50 – 02:50 PM			
KM FROM START	KM TO OKM	SYMBOL	LOCATTION / INFORMATION			
			KM/h	KM/h	KM/h	KM/h
0,000	6,8	official START	Официален Старт от Хотел ХотСпрингс Медикъл и Спа. https://hotsprings-spa.com/ Official Start front site on Hotel Hot Springs Medical and Spa.			
			15:00:00	15:00:00	15:00:00	15:00:00
0,550	6,250	↗	Завийте на дясно по път 1901 в посока към с.Баня. Turn right on road 1901 in the direction of the village of Banya.			
2,000	4,800	⦿	Завийте на ляво на кръговото кръстовище по ул.Ангел Даракчиев. Turn left at the roundabout onto Angel Darakchiev Street.			
3,240	3,560	↙	Завийте на ляво по път 84 в посока към гр.Разлог. Turn left on road 84 in the direction of Razlog town.			
3,940	2,860	↗	Завийте на дясно по ул.Христо Ботев в посока гр.Разлог. Turn right onto Hristo Botev Street in the direction of Razlog town.			
6,350	0,450	⦿	Продължете на пред през кръговото кръстовище. Continue ahead through the roundabout.			
6,800	0,000	↙	Завийте на ляво по ул.Опълченска. Turn left onto Opalchenska Street.			
KM FROM START	KM TO FINISH	SYMBOL	LOCATTION / INFORMATION			
			KM/h	KM/h	KM/h	KM/h
0,000	126,45	Ⓚ	КМ0 - Остър старт на ул.Опълченска. КМ0 - Real start on Opalchenska Street.			
			15:15:00	15:15:00	15:15:00	15:15:00
0,070	126,380	⦿	На кръговото кръстовище продължете на право по ул.Гоце Делчев. At the roundabout, continue straight onto Gotse Delchev Street			
			15:15:07	15:15:06	15:15:06	15:15:06
0,700	125,750	⦿	На кръговото кръстовище продължете на право по ул.Гоце Делчев. At the roundabout, continue straight onto Gotse Delchev Street			
			15:16:06	15:16:03	15:16:00	15:15:57
1,650	124,800	ROAD PLATE	Излизане от гр.Разлог. Leaving the town of Razlog			
			15:17:36	15:17:29	15:17:21	15:17:15

2,080	124,370		Завийте на ляво по път 19 в посока към гр.Банско. Turn left on road 19 in the direction of Bansko town.	15:18:17	15:18:07	15:17:58	15:17:50
4,460	121,990		Влизане в гр.Банско. Entering the town of Bansko.	15:22:03	15:21:41	15:21:22	15:21:05
5,640	120,810		Завийте на ляво по път 1901 в посока към с.Баня. Turn left on road 1901 in the direction of the village of Banya	15:23:54	15:23:28	15:23:03	15:22:41
5,770	120,680		Преминаване през ЖП прелез. Crossing the railway.	15:24:07	15:23:39	15:23:15	15:22:52
9,440	117,010		Начало на зона за изхвърляне на отпадъци и край на зоната, преди населеното място. Beginning of a waste disposal area to the end of the area before the settlement.	15:29:54	15:29:10	15:28:29	15:27:52
10,140	116,310		Влизане в с.Баня. Entry in Banya village.	15:31:01	15:30:13	15:29:29	15:28:50
10,840	115,610		Завийте на ляво на кръговото кръстовище по ул.Ангел Даракчиев. Turn left at the roundabout onto Angel Darakchiev Street.	15:32:07	15:31:16	15:30:29	15:29:47
12,180	114,270		Завийте на ляво по път 84 в посока към гр.Разлог. Turn left on road 84 in the direction of Razlog town.	15:34:14	15:33:16	15:32:24	15:31:37
12,860	113,590		Завийте на дясно по ул.Христо Ботев в посока гр.Разлог. Turn right onto Hristo Botev Street in the direction of Razlog town.	15:35:18	15:34:17	15:33:22	15:32:32
15,290	111,160		Продължете напред през кръговото кръстовище. Continue ahead through the roundabout.	15:39:09	15:37:56	15:36:51	15:35:51
15,730	110,720		Завийте на ляво по ул.Опълченска. Turn left onto Opalchenska Street.	15:39:50	15:38:36	15:37:28	15:36:27
15,770	110,680		КРАЙ НА ОБИКОЛКА 1 END OF LAP 1	15:39:54	15:38:39	15:37:32	15:36:30
15,770	110,680		НАЧАЛО НА ОБИКОЛКА 2 ENTER THE LAP 2	15:39:54	15:38:39	15:37:32	15:36:30
15,840	110,610		На кръговото кръстовище продължете на право по ул.Гоце Делчев. At the roundabout, continue straight onto Gotse Delchev Street	15:40:01	15:38:46	15:37:38	15:36:36
16,460	109,990		На кръговото кръстовище продължете на право по ул.Гоце Делчев. At the roundabout, continue straight onto Gotse Delchev Street	15:40:59	15:39:41	15:38:31	15:37:27
17,220	109,230		Излизане от гр.Разлог. Leaving the town of Razlog	15:42:11	15:40:50	15:39:36	15:38:29
17,860	108,590		Завийте на ляво по път 19 в посока към гр.Банско. Turn left on road 19 in the direction of Bansko town.	15:43:12	15:41:47	15:40:31	15:39:21
20,160	106,290		Влизане в гр.Банско. Entering the town of Bansko.	15:46:50	15:45:14	15:43:48	15:42:29
21,410	105,040		Завийте на ляво по път 1901 в посока към с.Баня. Turn left on road 1901 in the direction of the village of Banya	15:48:48	15:47:07	15:45:35	15:44:12
21,540	104,910		Преминаване през ЖП прелез. Crossing the railway.	15:49:01	15:47:19	15:45:46	15:44:22
25,320	101,130		Начало на зона за изхвърляне на отпадъци и край на зоната, преди населеното място. Beginning of a waste disposal area to the end of the area before the settlement.	15:54:59	15:52:59	15:51:10	15:49:32
25,920	100,530		Влизане в с.Баня. Entry in Banya village.	15:55:56	15:53:53	15:52:02	15:50:21
26,610	99,840		Завийте на ляво на кръговото кръстовище по ул.Ангел Даракчиев. Turn left at the roundabout onto Angel Darakchiev Street.	15:57:01	15:54:55	15:53:01	15:51:17
27,950	98,500		Завийте на ляво по път 84 в посока към гр.Разлог. Turn left on road 84 in the direction of Razlog town.	15:59:08	15:56:56	15:54:56	15:53:07
28,640	97,810		Завийте на дясно по ул.Христо Ботев в посока гр.Разлог. Turn right onto Hristo Botev Street in the direction of Razlog town.	16:00:13	15:57:58	15:55:55	15:54:03
31,060	95,390		Продължете напред през кръговото кръстовище. Continue ahead through the roundabout.	16:04:03	16:01:35	15:59:22	15:57:21
31,510	94,940		Завийте на ляво по ул.Опълченска. Turn left onto Opalchenska Street.	16:04:45	16:02:16	16:00:01	15:57:58
31,550	94,900		ПРЕМИЯ АКТИВНОСТ В КРАЯ НА ОБИКОЛКА 2 PREMIUM FOR ACTIVITY IN LAP 2	16:04:49	16:02:20	16:00:04	15:58:01
31,550	94,900		КРАЙ НА ОБИКОЛКА 2 END OF LAP 2	16:04:49	16:02:20	16:00:04	15:58:01
31,550	94,900		НАЧАЛО НА ОБИКОЛКА 3 ENTER THE LAP 3	16:04:49	16:02:20	16:00:04	15:58:01

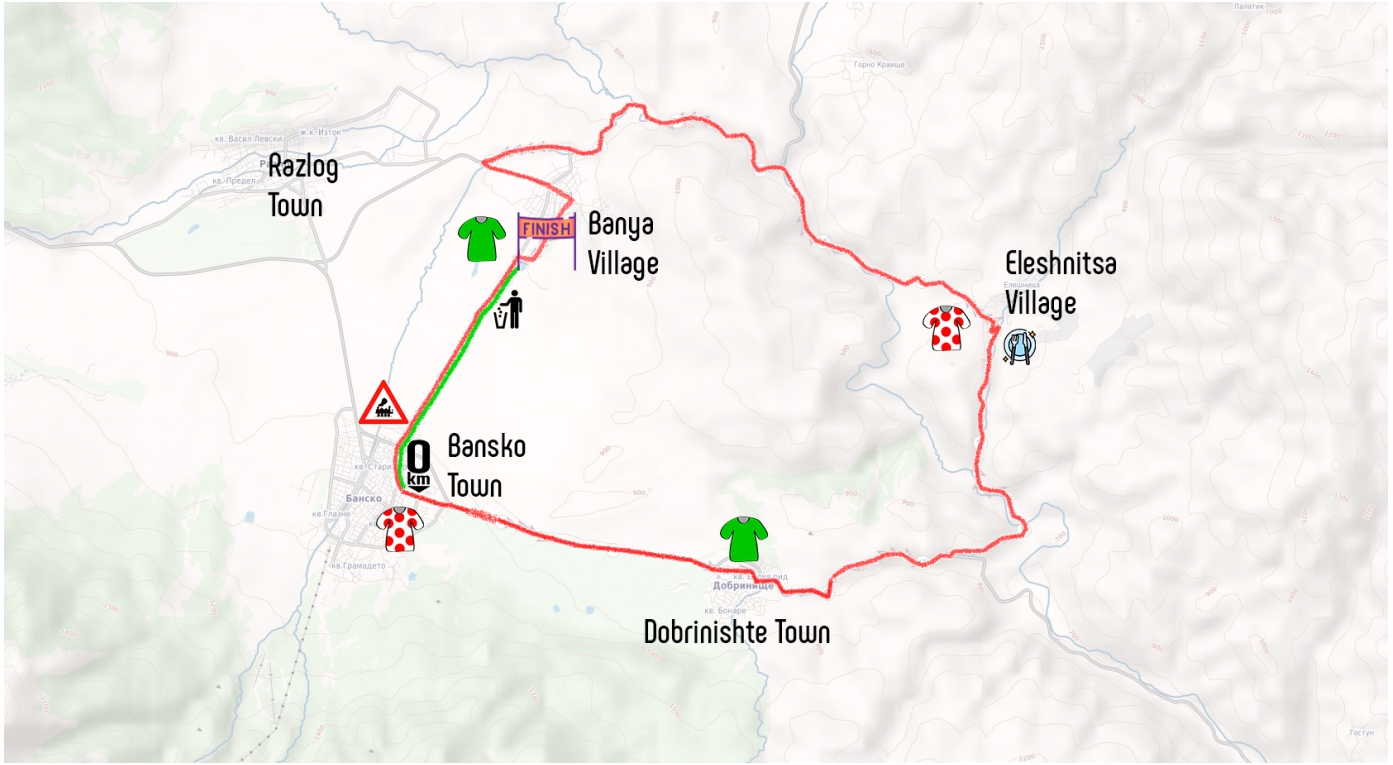
31,610	94,840		На кръговото кръстовище продължете на право по ул.Гоце Делчев. At the roundabout, continue straight onto Gotse Delchev Street	16:04:55	16:02:25	16:00:09	15:58:06
32,240	94,210		На кръговото кръстовище продължете на право по ул.Гоце Делчев. At the roundabout, continue straight onto Gotse Delchev Street	16:05:54	16:03:22	16:01:03	15:58:58
33,000	93,450		Излизане от гр.Разлог. Leaving the town of Razlog	16:07:06	16:04:30	16:02:09	16:00:00
33,640	92,810		Завийте на ляво по път 19 в посока към гр.Банско. Turn left on road 19 in the direction of Bansko town.	16:08:07	16:05:28	16:03:03	16:00:52
35,940	90,510		Влизане в гр.Банско. Премия за катерач. 2;1 Entry in Bansko town. KOM (GPM) ONLY IN LAP 3 • POINTS 2; 1;	16:11:45	16:08:55	16:06:21	16:04:01
37,190	89,260		Завийте на ляво по път 1901 в посока към с.Баня. Turn left on road 1901 in the direction of the village of Banya	16:13:43	16:10:47	16:08:08	16:05:43
37,330	89,120		Преминаване през ЖП прелез. Crossing the railway.	16:13:57	16:11:00	16:08:20	16:05:54
41,100	85,350		Начало на зона за изхвърляне на отпадъци и край на зоната, преди населеното място. Beginning of a waste disposal area to the end of the area before the settlement.	16:19:54	16:16:39	16:13:43	16:11:03
41,700	84,750		Влизане в с.Баня. Entry in Banya village.	16:20:51	16:17:33	16:14:34	16:11:52
42,390	84,060		Завийте на ляво на кръговото кръстовище по ул.Ангел Даракчиев. Turn left at the roundabout onto Angel Darakchiev Street.	16:21:56	16:18:35	16:15:33	16:12:48
43,730	82,720		Завийте на ляво по път 84 в посока към гр.Разлог. Turn left on road 84 in the direction of Razlog town.	16:24:03	16:20:36	16:17:28	16:14:38
44,420	82,030		Завийте на дясно по ул.Христо Ботев в посока гр.Разлог. Turn right onto Hristo Botev Street in the direction of Razlog town.	16:25:08	16:21:38	16:18:27	16:15:34
46,840	79,610		Продължете напред през кръговото кръстовище. Continue ahead through the roundabout.	16:28:57	16:25:16	16:21:55	16:18:52
47,290	79,160		Завийте на ляво по ул.Опълченска. Turn left onto Opalchenska Street.	16:29:40	16:25:56	16:22:33	16:19:29
47,330	79,120		КРАЙ НА ОБИКОЛКА 3 END OF LAP 3	16:29:44	16:26:00	16:22:37	16:19:32
47,330	79,120		НАЧАЛО НА ОБИКОЛКА 4 ENTER THE LAP 4	16:29:44	16:26:00	16:22:37	16:19:32
47,330	79,120		Начало на зона за хранане. Feeding Zone start point.	16:29:44	16:26:00	16:22:37	16:19:32
47,380	79,070		На кръговото кръстовище продължете на право по ул.Гоце Делчев. At the roundabout, continue straight onto Gotse Delchev Street	16:29:49	16:26:04	16:22:41	16:19:37
48,020	78,430		На кръговото кръстовище продължете на право по ул.Гоце Делчев. At the roundabout, continue straight onto Gotse Delchev Street	16:30:49	16:27:02	16:23:36	16:20:29
48,780	77,670		Излизане от гр.Разлог. Leaving the town of Razlog	16:32:01	16:28:10	16:24:41	16:21:31
49,410	77,040		Завийте на ляво по път 19 в посока към гр.Банско. Turn left on road 19 in the direction of Bansko town.	16:33:01	16:29:07	16:25:35	16:22:23
51,700	74,750		Влизане в гр.Банско. Entering the town of Bansko.	16:36:38	16:32:33	16:28:51	16:25:30
52,970	73,480		Завийте на ляво по път 1901 в посока към с.Баня. Turn left on road 1901 in the direction of the village of Banya	16:38:38	16:34:27	16:30:40	16:27:14
53,100	73,350		Преминаване през ЖП прелез. Crossing the railway.	16:38:51	16:34:39	16:30:51	16:27:25
56,870	69,580		Начало на зона за изхвърляне на отпадъци и край на зоната, преди населеното място. Beginning of a waste disposal area to the end of the area before the settlement.	16:44:48	16:40:18	16:36:15	16:32:33
57,470	68,980		Влизане в с.Баня. Entry in Banya village.	16:45:45	16:41:12	16:37:06	16:33:22
58,170	68,280		Завийте на ляво на кръговото кръстовище по ул.Ангел Даракчиев. Turn left at the roundabout onto Angel Darakchiev Street.	16:46:51	16:42:15	16:38:06	16:34:19
59,510	66,940		Завийте на ляво по път 84 в посока към гр.Разлог. Turn left on road 84 in the direction of Razlog town.	16:48:58	16:44:16	16:40:01	16:36:09
60,020	66,430		Завийте на дясно по ул.Христо Ботев в посока гр.Разлог. Turn right onto Hristo Botev Street in the direction of Razlog town.	16:49:46	16:45:02	16:40:45	16:36:51
62,610	63,840		Продължете напред през кръговото кръстовище. Continue ahead through the roundabout.	16:53:51	16:48:55	16:44:27	16:40:23

63,060	63,390		Завийте на ляво по ул.Опълченска. Turn left onto Opalchenska Street.	16:54:34	16:49:35	16:45:05	16:40:59
63,100	63,350		ПРЕМИЯ АКТИВНОСТ В КРАЯ НА ОБИКОЛКА 4 PREMIUM FOR ACTIVITY IN LAP 4	16:54:38	16:49:39	16:45:09	16:41:03
63,100	63,350		КРАЙ НА ОБИКОЛКА 4 END OF LAP 4	16:54:38	16:49:39	16:45:09	16:41:03
63,100	63,350		ВЛИЗАНЕ В ОБИКОЛКА 5 ENTER THE LAP 5	16:54:38	16:49:39	16:45:09	16:41:03
63,170	63,280		На кръговото кръстовище продължете на право по ул.Гоце Делчев. At the roundabout, continue straight onto Gotse Delchev Street	16:54:45	16:49:45	16:45:15	16:41:08
63,800	62,650		На кръговото кръстовище продължете на право по ул.Гоце Делчев. At the roundabout, continue straight onto Gotse Delchev Street	16:55:44	16:50:42	16:46:09	16:42:00
64,560	61,890		Излизане от гр.Разлог. Leaving the town of Razlog	16:56:56	16:51:50	16:47:14	16:43:02
65,180	61,270		Завийте на ляво по път 19 в посока към гр.Банско. Turn left on road 19 in the direction of Bansko town.	16:57:55	16:52:46	16:48:07	16:43:53
67,500	58,950		Влизане в гр.Банско. Entering the town of Bansko.	17:01:35	16:56:15	16:51:26	16:47:03
68,760	57,690		Завийте на ляво по път 1901 в посока към с.Баня. Turn left on road 1901 in the direction of the village of Banya	17:03:34	16:58:08	16:53:14	16:48:46
68,880	57,570		Преминаване през ЖП прелез. Crossing the railway.	17:03:45	16:58:19	16:53:24	16:48:56
72,550	53,900		Начало на зона за изхвърляне на отпадъци и край на зоната, преди населеното място. Beginning of a waste disposal area to the end of the area before the settlement.	17:09:33	17:03:50	16:58:39	16:53:56
73,250	53,200		Влизане в с.Баня. Entry in Banya village.	17:10:39	17:04:53	16:59:39	16:54:53
73,960	52,490		Завийте на ляво на кръговото кръстовище по ул.Ангел Даракчиев. Turn left at the roundabout onto Angel Darakchiev Street.	17:11:47	17:05:56	17:00:39	16:55:51
75,290	51,160		Завийте на ляво по път 84 в посока към гр.Разлог. Turn left on road 84 in the direction of Razlog town.	17:13:53	17:07:56	17:02:33	16:57:40
75,970	50,480		Завийте на дясно по ул.Христо Ботев в посока гр.Разлог. Turn right onto Hristo Botev Street in the direction of Razlog town.	17:14:57	17:08:57	17:03:32	16:58:36
78,380	48,070		Продължете напред през кръговото кръстовище. Continue ahead through the roundabout.	17:18:45	17:12:34	17:06:58	17:01:53
78,850	47,600		Завийте на ляво по ул.Опълченска. Turn left onto Opalchenska Street.	17:19:30	17:13:17	17:07:39	17:02:31
78,890	47,560		КРАЙ НА ОБИКОЛКА 5 END OF LAP 5	17:19:34	17:13:20	17:07:42	17:02:35
78,890	47,560		НАЧАЛО НА ОБИКОЛКА 6 ENTER THE LAP 6	17:19:34	17:13:20	17:07:42	17:02:35
78,950	47,500		На кръговото кръстовище продължете на право по ул.Гоце Делчев. At the roundabout, continue straight onto Gotse Delchev Street	17:19:39	17:13:26	17:07:47	17:02:40
79,580	46,870		На кръговото кръстовище продължете на право по ул.Гоце Делчев. At the roundabout, continue straight onto Gotse Delchev Street	17:20:39	17:14:22	17:08:41	17:03:31
80,340	46,110		Излизане от гр.Разлог. Leaving the town of Razlog	17:21:51	17:15:31	17:09:46	17:04:33
80,970	45,480		Завийте на ляво по път 19 в посока към гр.Банско. Turn left on road 19 in the direction of Bansko town.	17:22:51	17:16:27	17:10:40	17:05:25
83,290	43,160		Влизане в гр.Банско. Entering the town of Bansko.	17:26:31	17:19:56	17:13:59	17:08:35
84,540	41,910		Завийте на ляво по път 1901 в посока към с.Баня. Turn left on road 1901 in the direction of the village of Banya	17:28:29	17:21:49	17:15:46	17:10:17
84,660	41,790		Преминаване през ЖП прелез. Crossing the railway.	17:28:40	17:21:59	17:15:57	17:10:27
88,430	38,020		Начало на зона за изхвърляне на отпадъци и край на зоната, преди населеното място. Beginning of a waste disposal area to the end of the area before the settlement.	17:34:38	17:27:39	17:21:20	17:15:35
89,030	37,420		Влизане в с.Баня. Entry in Banya village.	17:35:34	17:28:33	17:22:11	17:16:24
89,740	36,710		Завийте на ляво на кръговото кръстовище по ул.Ангел Даракчиев. Turn left at the roundabout onto Angel Darakchiev Street.	17:36:42	17:29:37	17:23:12	17:17:22

91,070	35,380		Завийте на ляво по път 84 в посока към гр.Разлог. Turn left on road 84 in the direction of Razlog town.	17:38:48	17:31:36	17:25:06	17:19:11
91,770	34,680		Завийте на дясно по ул.Христо Ботев в посока гр.Разлог. Turn right onto Hristo Botev Street in the direction of Razlog town.	17:39:54	17:32:39	17:26:06	17:20:08
94,160	32,290		Продължете на пред през кръговото кръстовище. Continue ahead through the roundabout.	17:43:40	17:36:14	17:29:31	17:23:24
94,630	31,820		Завийте на ляво по ул.Опълченска. Turn left onto Opalchenska Street.	17:44:25	17:36:57	17:30:11	17:24:02
94,670	31,780		ПРЕМИЯ ЗА АКТИВНОСТ В КРАЯ НА ОБИКОЛКА 6 PREMIUM FOR ACTIVITY IN LAP 6	17:44:29	17:37:00	17:30:15	17:24:06
94,670	31,780		КРАЙ НА ОБИКОЛКА 6 END OF LAP 6	17:44:29	17:37:00	17:30:15	17:24:06
94,670	31,780		НАЧАЛО НА ОБИКОЛКА 7 ENTER THE LAP 7	17:44:29	17:37:00	17:30:15	17:24:06
94,740	31,710		На кръговото кръстовище продължете на право по ул.Гоце Делчев. At the roundabout, continue straight onto Gotse Delchev Street	17:44:35	17:37:07	17:30:21	17:24:11
95,370	31,080		На кръговото кръстовище продължете на право по ул.Гоце Делчев. At the roundabout, continue straight onto Gotse Delchev Street	17:45:35	17:38:03	17:31:15	17:25:03
96,130	30,320		Излизане от гр.Разлог. Leaving the town of Razlog	17:46:47	17:39:12	17:32:20	17:26:05
96,760	29,690		Завийте на ляво по път 19 в посока към гр.Банско. Turn left on road 19 in the direction of Bansko town.	17:47:47	17:40:08	17:33:14	17:26:57
99,080	27,370		Влизане в гр.Банско. Entering the town of Bansko.	17:51:27	17:43:37	17:36:33	17:30:07
100,320	26,130		Завийте на ляво по път 1901 в посока към с.Баня. Turn left on road 1901 in the direction of the village of Banya	17:53:24	17:45:29	17:38:19	17:31:48
100,440	26,010		Преминаване през ЖП прелез. Crossing the railway.	17:53:35	17:45:40	17:38:29	17:31:58
104,220	22,230		Начало на зона за изхвърляне на отпадъци и край на зоната, преди населеното място. Beginning of a waste disposal area to the end of the area before the settlement.	17:59:33	17:51:20	17:43:53	17:37:07
104,820	21,630		Влизане в с.Баня. Entry in Banya village.	18:00:30	17:52:14	17:44:45	17:37:56
105,520	20,930		Завийте на ляво на кръговото кръстовище по ул.Ангел Даракчиев. Turn left at the roundabout onto Angel Darakchiev Street.	18:01:37	17:53:17	17:45:45	17:38:53
106,850	19,600		Завийте на ляво по път 84 в посока към гр.Разлог. Turn left on road 84 in the direction of Razlog town.	18:03:43	17:55:17	17:47:39	17:40:42
107,540	18,910		Завийте на дясно по ул.Христо Ботев в посока гр.Разлог. Turn right onto Hristo Botev Street in the direction of Razlog town.	18:04:48	17:56:19	17:48:38	17:41:39
109,960	16,490		Продължете на пред през кръговото кръстовище. Continue ahead through the roundabout.	18:08:37	17:59:56	17:52:05	17:44:57
110,410	16,040		Завийте на ляво по ул.Опълченска. Turn left onto Opalchenska Street.	18:09:20	18:00:37	17:52:44	17:45:34
110,450	16,000		КРАЙ НА ОБИКОЛКА 7 END OF LAP 7	18:09:24	18:00:41	17:52:47	17:45:37
110,450	16,000		Край на зона за хранане. Feeding Zone end point.	18:09:24	18:00:41	17:52:47	17:45:37
110,450	16,000		НАЧАЛО НА ОБИКОЛКА 8 ENTER THE LAP 8 (FINAL LAP)	18:09:24	18:00:41	17:52:47	17:45:37
110,510	15,940		На кръговото кръстовище продължете на право по ул.Гоце Делчев. At the roundabout, continue straight onto Gotse Delchev Street	18:09:29	18:00:46	17:52:52	17:45:42
111,140	15,310		На кръговото кръстовище продължете на право по ул.Гоце Делчев. At the roundabout, continue straight onto Gotse Delchev Street	18:10:29	18:01:43	17:53:46	17:46:33
111,910	14,540		Излизане от гр.Разлог. Leaving the town of Razlog	18:11:42	18:02:52	17:54:52	17:47:36
112,530	13,920		Завийте на ляво по път 19 в посока към гр.Банско. Turn left on road 19 in the direction of Bansko town.	18:12:41	18:03:48	17:55:45	17:48:27
114,840	11,610		Влизане в гр.Банско. Entering the town of Bansko.	18:16:20	18:07:16	17:59:03	17:51:36
116,100	10,350		Завийте на ляво по път 1901 в посока към с.Баня. Turn left on road 1901 in the direction of the village of Banya	18:18:19	18:09:09	18:00:51	17:53:19

116,230	10,220		Преминаване през ЖП прелез. Crossing the railway.	18:18:31	18:09:21	18:01:03	17:53:30
120,000	6,450		Начало на зона за изхвърляне на отпадъци и край на зоната, преди населеното място. Beginning of a waste disposal area to the end of the area before the settlement.	18:24:28	18:15:00	18:06:26	17:58:38
120,600	5,850		Влизане в с.Баня. Entry in Banya village.	18:25:25	18:15:54	18:07:17	17:59:27
121,280	5,170		Завийте на ляво на кръговото кръстовище по ул.Ангел Даракчиев. Turn left at the roundabout onto Angel Darakchiev Street.	18:26:30	18:16:55	18:08:15	18:00:23
122,630	3,820		Завийте на ляво по път 84 в посока към гр.Разлог. Turn left on road 84 in the direction of Razlog town.	18:28:38	18:18:57	18:10:11	18:02:13
123,330	3,120		Завийте на дясно по ул.Христо Ботев в посока гр.Разлог. Turn right onto Hristo Botev Street in the direction of Razlog town.	18:29:44	18:20:00	18:11:11	18:03:11
125,720	0,730		Продължете на пред през кръговото кръстовище. Continue ahead through the roundabout.	18:33:30	18:23:35	18:14:36	18:06:26
126,190	0,260		Продължете напред по ул.Екзарх Йосиф Continue straight onto Ekzarh Yosif Street	18:34:15	18:24:17	18:15:16	18:07:05
126,450	0,000		КРАЙ НА ОБИКОЛКА 8 END OF LAP 8	18:34:39	18:24:41	18:15:39	18:07:26
126,450	0,000		ФИНАЛ НА ЕТАП1 FINAL ON STAGE1	18:34:39	18:24:41	18:15:39	18:07:26
			НАГРАЖДАВАНЕ AWARDING				


КАРТА ЗА СЪСТЕЗАНИЕТО НА 04 СЕПТЕМВРИ 2022 / Етап2 **MAP OF THE CYCLING RACE FOR 04 SEPTEMBER 2022 / Stage2**



Вижте онлайн карта тук / See online map here with additional information:
<https://www.plotaroute.com/route/1926045>

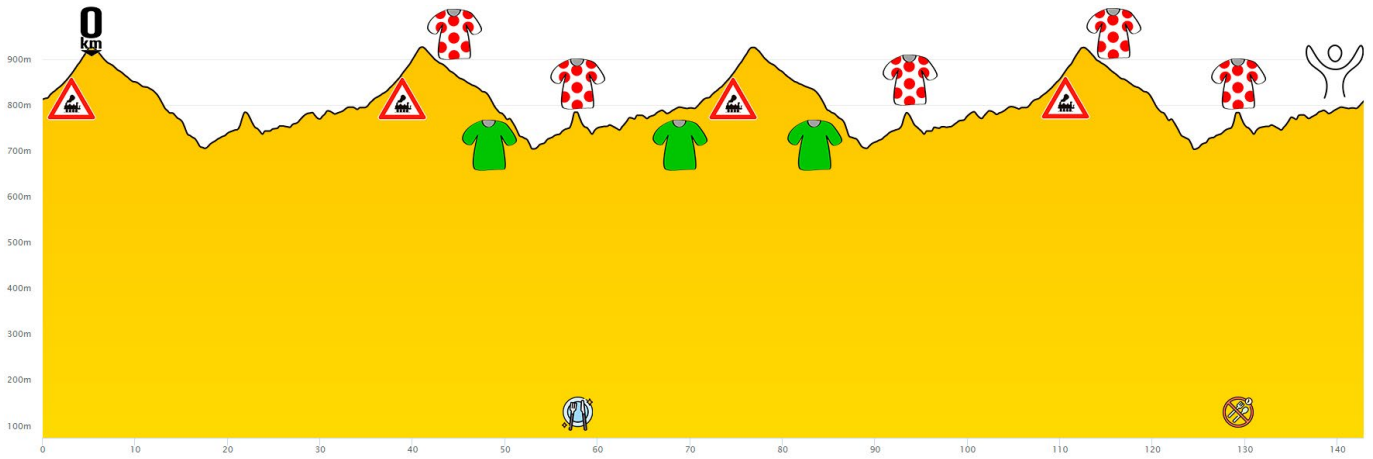
Денивелация на една обиколка от ЕТАП 2:

Elevation on one lap for STAGE 2



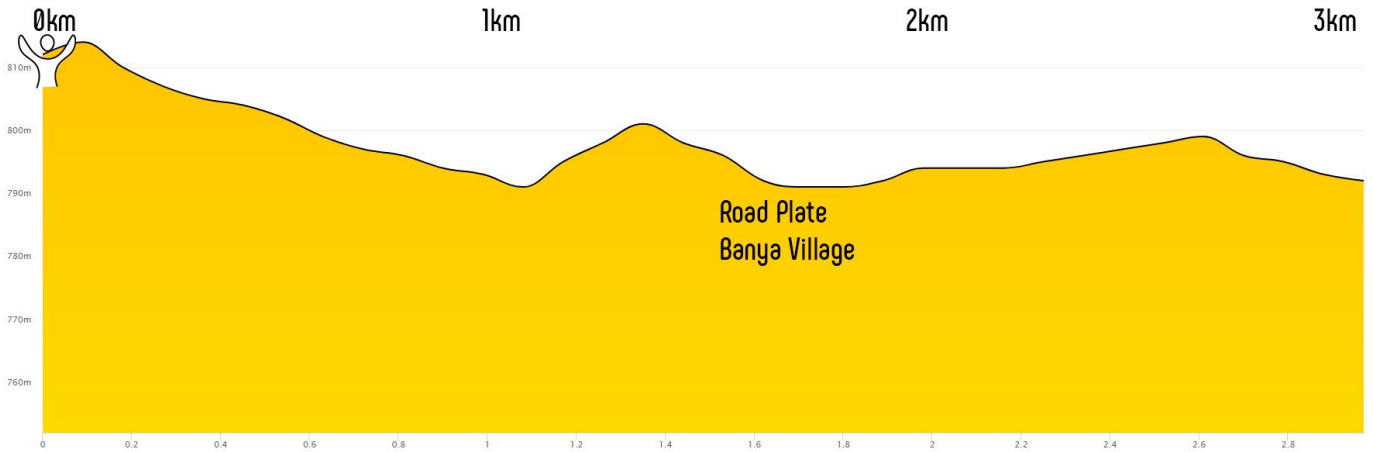
Денивелация на цялото трасе от ЕТАП2:

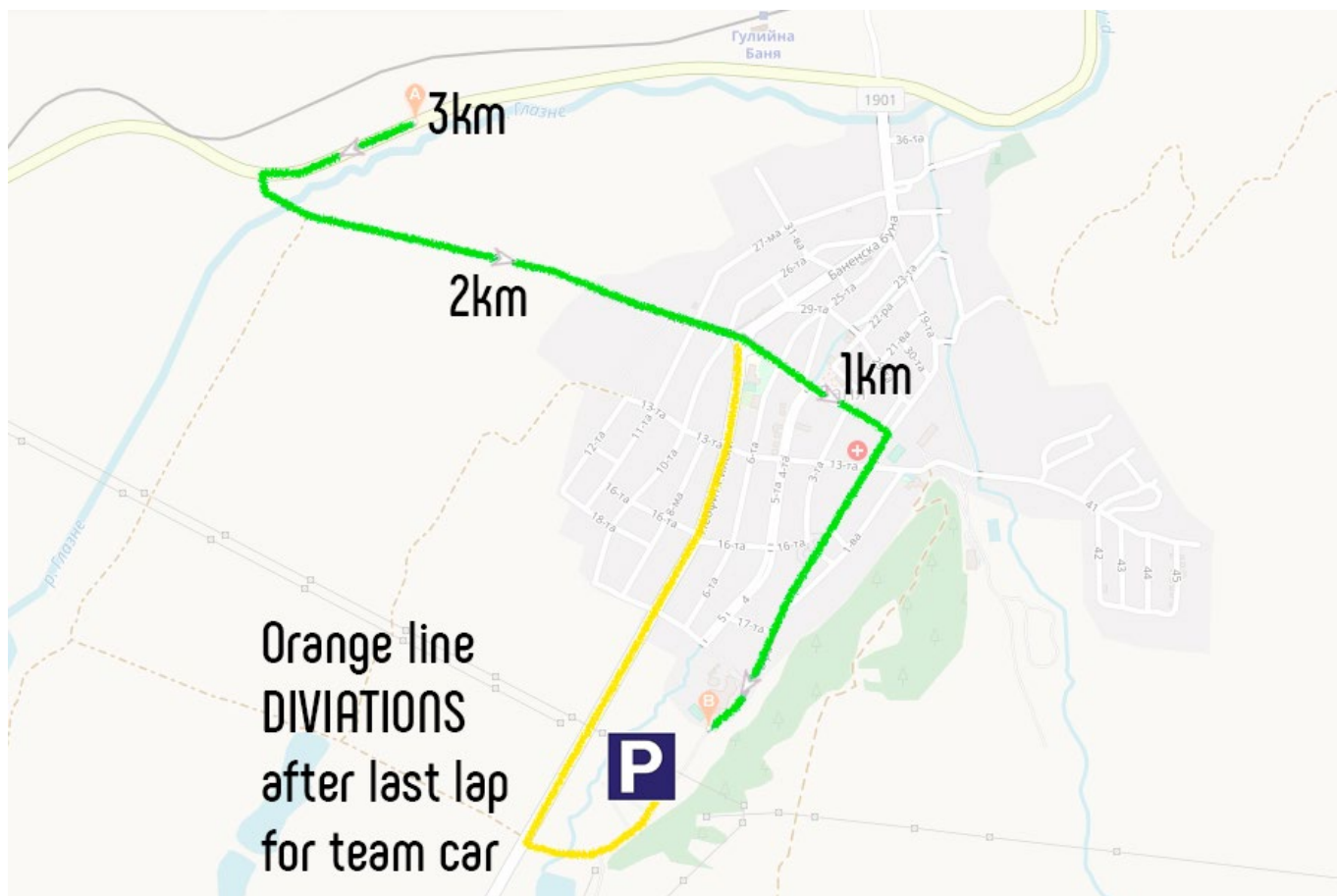
Elevation for STAGE2:



Денивелация на последните 3 километра:

Elevation for last 3 kilometers:























































































DATE: 04 SEPTEMBER 2022



STAGE 2, LAPS 3 and 1/2 BETWEEN “BANYA VILLAGE”, “BANSKO TOWN”, „DOBRINISHTE TOWN”, „ELESHNITSA VILLAGE”, AND “RAZLOG TOWN” – 138 km

Signature		09:15 – 09:45 AM					
KM FROM START	KM TO OKM	SYMBOL	LOCATTION / INFORMATION	KM/h	KM/h	KM/h	KM/h
				38	40	42	44
0,000	5,1		Официален Старт от Хотел ХотСпрингс Медикъл и Спа. https://hotsprings-spa.com/ Official Start front site on Hotel Hot Springs Medical and Spa.	10:00:00	10:00:00	10:00:00	10:00:00
0,600	4,500		Завийте на ляво по път 1901 в посока към гр.Банско. Turn left on road 1901 in the direction of Bansko town.				
4,330	0,770		Преминаване през ЖП прелез. Crossing the railway.				
4,330	0,770		Продължете на право по ул.България, Continue straight onto Bulgaria Street.				
5,100	0,000		Завийте на ляво по ул.Цар Симеон. Turn left onto Tsar Simeon Street.				
KM FROM START	KM TO FINISH	SYMBOL	LOCATTION / INFORMATION	KM/h	KM/h	KM/h	KM/h
0,000	138,010		КМ0 - Остар старт пред хотел Пирин. КМ0 - Real start in front of Pirin Hotel.	10:15:00	10:15:00	10:15:00	10:15:00
0,982	137,028		Завийте на дясно по път 19 в посока към гр.Добринище. Turn right on road 19 in the direction of Dobrinishte town.	10:16:33	10:16:28	10:16:24	10:16:20
5,580	132,430		Вход в гр.Добринище, продължете направо по ул.Георги Темелков. Entrance to the town of Dobrinishte, continue straight along Georgi Temelkov Street.	10:23:49	10:23:22	10:22:58	10:22:37
6,595	131,415		Завийте на ляво по ул.Иван Галчев. Turn left onto Ivan Galchev Street	10:25:25	10:24:54	10:24:25	10:24:00
6,704	131,306		Завийте на дясно по път 19 в посока към с.Елешница. Turn right onto Route 19 toward Eleshnitsa.	10:25:35	10:25:03	10:24:35	10:24:09

10,477	127,533		Завийте на ляво по път 1903 в посока към с.Елешница. Turn left on road 1903 in the direction of the village of Eleshnitsa.	10:31:33	10:30:43	10:29:58	10:29:17
16,000	122,010		Табела за населено място с.Елешница. Sign for the settlement of Eleshnitsa village	10:40:16	10:39:00	10:37:51	10:36:49
16,773	121,237		Бензиностанция "ВИТЕКС ОЙЛ". VITEK OIL Petrol Station.	10:41:29	10:40:10	10:38:58	10:37:52
21,531	116,479		Завийте на ляво по път 84 в посока към с.Баня. Turn left on road 84 in the direction of the village of Banya.	10:49:00	10:47:18	10:45:46	10:44:22
28,051	109,959		Завийте на ляво в посока към с.Баня по ул.Ангел Даракчиев. Turn left in the direction of the village of Banya on Angel Darakchiev Street.	10:59:17	10:57:05	10:55:04	10:53:15
28,938	109,072		Табела за населено място с.Баня. Sign for the settlement of Banya village.	11:00:41	10:58:24	10:56:20	10:54:28
29,307	108,703		На кръговото кръстовище продължете на право по ул.Ангел Даракчиев. At the roundabout, continue straight onto Angel Darakchiev Street	11:01:16	10:58:58	10:56:52	10:54:58
29,773	108,237		Завийте на дясно по ул.2-ра. Turn right on 2nd street.	11:02:01	10:59:40	10:57:32	10:55:36
30,700	107,310		Преминаване през Официалния старт: "Хотел Хот Спрингс Медикъл и Спа". Going through the Official Start:Hotel Hot Springs Medical and Spa	11:03:28	11:01:03	10:58:51	10:56:52
30,700	107,310		Начало на зона за изхвърляне на отпадъци. Start of a waste disposal area.	11:03:28	11:01:03	10:58:51	10:56:52
30,740	107,270		3 легнали полицаи през разстояние от 40 метра. 3 speed bump over a distance of 40 meters.	11:03:32	11:01:07	10:58:55	10:56:55
31,252	106,758		Край на зона за изхвърляне на отпадъци. End of waste disposal area.	11:04:21	11:01:53	10:59:39	10:57:37
31,252	106,758		Завийте на ляво по път 1901 в посока към гр.Банско. Turn left on road 1901 towards Bansko town.	11:04:21	11:01:53	10:59:39	10:57:37
34,600	103,410		Табела населено място гр.Банско. Plate settlement Bansko town.	11:09:38	11:06:54	11:04:26	11:02:11
34,990	103,020		Преминаване през ЖП прелез. Crossing the railway.	11:10:15	11:07:29	11:04:59	11:02:43
35,118	102,892		На кръстовището с път 19 продължете напред по ул.България. At the crossroads with road 19 continue forward on Bulgaria Street.	11:10:27	11:07:41	11:05:10	11:02:53
35,638	102,372		Завой на ляво по ул.Цар Симеон. Turn left on Tsar Simeon Street.	11:11:16	11:08:27	11:05:55	11:03:36
35,770	102,240		КРАЙ НА ОБИКОЛКА 1. END OF LAP1	11:11:29	11:08:39	11:06:06	11:03:47
35,770	102,240		Премия за катерач в гр.Банско. Категория: IV KOM (GPM) in Bansko town. Category: IV, Points 2 ; 1;	11:11:29	11:08:39	11:06:06	11:03:47
35,770	102,240		НАЧАЛО НА ОБИКОЛКА 2 ENTERING THE LAP 2	11:11:29	11:08:39	11:06:06	11:03:47
36,752	101,258		Завийте на дясно по път 19 в посока към гр.Добринище. Turn right on road 19 in the direction of Dobrinishte town.	11:13:02	11:10:08	11:07:30	11:05:07
41,350	96,660		Вход в гр.Добринище, продължете направо по ул.Георги Темелков. Entrance to the town of Dobrinishte, continue straight along Georgi Temelkov Street.	11:20:17	11:17:02	11:14:04	11:11:23
41,919	96,091		Премия за активност на кръстовището с ул.Иван Козарев. Premium for Activity at the intersection with Ivan Kozarev St.	11:21:11	11:17:53	11:14:53	11:12:10
42,365	95,645		Завийте на ляво по ул.Иван Галчев. Turn left onto Ivan Galchev Street	11:21:54	11:18:33	11:15:31	11:12:46
42,474	95,536		Завийте на дясно по път 19 в посока към с.Елешница. Turn right onto Route 19 toward Eleshnitsa.	11:22:04	11:18:43	11:15:41	11:12:55
46,247	91,763		Завийте на ляво по път 1903 в посока към с.Елешница. Turn left on road 1903 in the direction of the village of Eleshnitsa.	11:28:01	11:24:22	11:21:04	11:18:04
51,770	86,240		Табела за населено място с.Елешница. Sign for the settlement of Eleshnitsa village	11:36:45	11:32:39	11:28:57	11:25:36
52,543	85,467		Премия за катерач в с.Елешница. Категория: III KOM (GPM) in Eleshnitsa village. Category: III, Points 3; 2 ; 1;	11:37:58	11:33:49	11:30:04	11:26:39
52,543	85,467		Начало на зона за хранане. Feeding Zone start point.	11:37:58	11:33:49	11:30:04	11:26:39
57,301	80,709		Завийте на ляво по път 84 в посока към с.Баня. Turn left on road 84 in the direction of the village of Banya.	11:45:29	11:40:57	11:36:52	11:33:08
63,821	74,189		Завийте на ляво в посока към с.Баня по ул.Ангел Даракчиев. Turn left in the direction of the village of Banya on Angel Darakchiev Street.	11:55:46	11:50:44	11:46:10	11:42:02

64,708	73,302		Табела за населено място с.Баня. Sign for the settlement of Banya village.	11:57:10	11:52:04	11:47:26	11:43:14
65,077	72,933		На кръговото кръстовище продължете на право по ул.Ангел Даракчиев. At the roundabout, continue straight onto Angel Darakchiev Street	11:57:45	11:52:37	11:47:58	11:43:44
65,543	72,467		Завийте на дясно по ул.2-ра. Turn right on 2nd street.	11:58:29	11:53:19	11:48:38	11:44:23
66,470	71,540		Премия за активност пред "Хотел Хот Спрингс Медикъл и Спа". Premium for Activity - Hotel Hot Springs Medical and Spa.	11:59:57	11:54:42	11:49:57	11:45:38
66,470	71,540		Начало на зона за изхвърляне на отпадъци. Start of a waste disposal area.	11:59:57	11:54:42	11:49:57	11:45:38
66,510	71,500		3 легнали полицейски през разстояние от 40 метра. 3 speed bump over a distance of 40 meters.	12:00:01	11:54:46	11:50:01	11:45:42
67,022	70,988		Край на зона за изхвърляне на отпадъци. End of waste disposal area.	12:00:49	11:55:32	11:50:45	11:46:24
67,022	70,988		Завийте на ляво по път 1901 в посока към гр.Банско. Turn left on road 1901 towards Bansko town.	12:00:49	11:55:32	11:50:45	11:46:24
70,370	67,640		Табела населено място гр.Банско. Plate settlement Bansko town.	12:06:07	12:00:33	11:55:32	11:50:58
70,760	67,250		Преминаване през ЖП прелез. Crossing the railway.	12:06:44	12:01:08	11:56:05	11:51:29
70,888	67,122		На кръстовището с път 19 продължете напред по ул.България. At the crossroads with road 19 continue forward on Bulgaria Street.	12:06:56	12:01:20	11:56:16	11:51:40
71,408	66,602		Завой на ляво по ул.Цар Симеон. Turn left on Tsar Simeon Street.	12:07:45	12:02:07	11:57:01	11:52:22
71,540	66,470		КРАЙ НА ОБИКОЛКА 2. END OF LAP2	12:07:57	12:02:19	11:57:12	11:52:33
71,540	66,470		НАЧАЛО НА ОБИКОЛКА 3 ENTERING THE LAP 3	12:07:57	12:02:19	11:57:12	11:52:33
72,522	65,488		Завийте на дясно по път 19 в посока към гр.Добринище. Turn right on road 19 in the direction of Dobrinishte town.	12:09:31	12:03:47	11:58:36	11:53:54
77,120	60,890		Вход в гр.Добринище, продължете направо по ул.Георги Темелков. Entrance to the town of Dobrinishte, continue straight along Georgi Temelkov Street.	12:16:46	12:10:41	12:05:10	12:00:10
77,689	60,321		Премия за активност на кръстовището с ул.Иван Козарев. Premium for Activity at the intersection with Ivan Kozarev St.	12:17:40	12:11:32	12:05:59	12:00:56
78,135	59,875		Завийте на ляво по ул.Иван Галчев. Turn left onto Ivan Galchev Street	12:18:22	12:12:12	12:06:37	12:01:33
78,244	59,766		Завийте на дясно по път 19 в посока към с.Елешница. Turn right onto Route 19 toward Eleshnitsa.	12:18:33	12:12:22	12:06:47	12:01:42
82,017	55,993		Завийте на ляво по път 1903 в посока към с.Елешница. Turn left on road 1903 in the direction of the village of Eleshnitsa.	12:24:30	12:18:02	12:12:10	12:06:50
87,540	50,470		Табела за населено място с.Елешница. Sign for the settlement of Eleshnitsa village	12:33:13	12:26:19	12:20:03	12:14:22
88,313	49,697		Премия за катерач в с.Елешница. Категория: III КОМ (GPM) in Eleshnitsa village. Category: III, Points 3; 2; 1;	12:34:26	12:27:28	12:21:10	12:15:26
93,071	44,939		Завийте на ляво по път 84 в посока към с.Баня. Turn left on road 84 in the direction of the village of Banya.	12:41:57	12:34:36	12:27:58	12:21:55
99,591	38,419		Завийте на ляво в посока към с.Баня по ул.Ангел Даракчиев. Turn left in the direction of the village of Banya on Angel Darakchiev Street.	12:52:15	12:44:23	12:37:16	12:30:48
100,478	37,532		Табела за населено място с.Баня. Sign for the settlement of Banya village.	12:53:39	12:45:43	12:38:32	12:32:01
100,847	37,163		На кръговото кръстовище продължете на право по ул.Ангел Даракчиев. At the roundabout, continue straight onto Angel Darakchiev Street	12:54:14	12:46:16	12:39:04	12:32:31
101,313	36,697		Завийте на дясно по ул.2-ра. Turn right on 2nd street.	12:54:58	12:46:58	12:39:44	12:33:09
102,240	35,770		Преминаване през Официалния старт: "Хотел Хот Спрингс Медикъл и Спа". Going through the Official Start:Hotel Hot Springs Medical and Spa	12:56:26	12:48:22	12:41:03	12:34:25
102,240	35,770		Начало на зона за изхвърляне на отпадъци. Start of a waste disposal area.	12:56:26	12:48:22	12:41:03	12:34:25
102,280	35,730		3 легнали полицейски през разстояние от 40 метра. 3 speed bump over a distance of 40 meters.	12:56:30	12:48:25	12:41:07	12:34:28
102,792	35,218		Край на зона за изхвърляне на отпадъци. End of waste disposal area.	12:57:18	12:49:11	12:41:51	12:35:10

102,792	35,218		Завийте на ляво по път 1901 в посока към гр.Банско. Turn left on road 1901 towards Bansko town.	12:57:18	12:49:11	12:41:51	12:35:10
106,140	31,870		Табела населено място гр.Банско. Plate settlement Bansko town.	13:02:35	12:54:13	12:46:38	12:39:44
106,530	31,480		Преминаване през ЖП прелез. Crossing the railway.	13:03:12	12:54:48	12:47:11	12:40:16
106,658	31,352		На кръстовището с път 19 продължете напред по ул.България. At the crossroads with road 19 continue forward on Bulgaria Street.	13:03:24	12:54:59	12:47:22	12:40:27
107,178	30,832		Завой на ляво по ул.Цар Симеон. Turn left on Tsar Simeon Street.	13:04:14	12:55:46	12:48:07	12:41:09
107,310	30,700		КРАЙ НА ОБИКОЛКА 3. END OF LAP3	13:04:26	12:55:58	12:48:18	12:41:20
107,310	30,700		Премия за катерач в гр.Банско. Категория: IV КОМ (GPM) in Bansko town. Category: IV, Points 2 ; 1;	13:04:26	12:55:58	12:48:18	12:41:20
107,310	30,700		НАЧАЛО НА ОБИКОЛКА 4 ENTERING THE LAP 4 (FINAL LAP).	13:04:26	12:55:58	12:48:18	12:41:20
108,292	29,718		Завийте на дясно по път 19 в посока към гр.Добринище. Turn right on road 19 in the direction of Dobrinishte town.	13:05:59	12:57:26	12:49:42	12:42:40
112,890	25,120		Вход в гр.Добринище, продължете направо по ул.Георги Темелков. Entrance to the town of Dobrinishte, continue straight along Georgi Temelkov Street.	13:13:15	13:04:20	12:56:16	12:48:56
113,905	24,105		Завийте на ляво по ул.Иван Галчев. Turn left onto Ivan Galchev Street	13:14:51	13:05:51	12:57:43	12:50:20
114,014	23,996		Завийте на дясно по път 19 в посока към с.Елешница. Turn right onto Route 19 toward Eleshnitsa.	13:15:01	13:06:01	12:57:53	12:50:28
117,787	20,223		Завийте на ляво по път 1903 в посока към с.Елешница. Turn left on road 1903 in the direction of the village of Eleshnitsa.	13:20:59	13:11:41	13:03:16	12:55:37
123,310	14,700		Табела за населено място с.Елешница. Sign for the settlement of Eleshnitsa village	13:29:42	13:19:58	13:11:09	13:03:09
124,083	13,927		Край на зона за хранане. Feeding Zone end point.	13:30:55	13:21:07	13:12:16	13:04:12
124,083	13,927		Премия за катерач в с.Елешница. Категория: III КОМ (GPM) in Eleshnitsa village. Category: III, Points 3 ; 2 ; 1;	13:30:55	13:21:07	13:12:16	13:04:12
128,841	9,169		Завийте на ляво по път 84 в посока към с.Баня. Turn left on road 84 in the direction of the village of Banya.	13:38:26	13:28:16	13:19:04	13:10:42
135,361	2,649		Завийте на ляво в посока към с.Баня по ул.Ангел Даракчиев. Turn left in the direction of the village of Banya on Angel Darakchiev Street.	13:48:44	13:38:02	13:28:22	13:19:35
136,248	1,762		Табела за населено място с.Баня. Sign for the settlement of Banya village.	13:50:08	13:39:22	13:29:38	13:20:48
136,617	1,393		На кръговото кръстовище продължете на право по ул.Ангел Даракчиев. At the roundabout, continue straight onto Angel Darakchiev Street	13:50:43	13:39:56	13:30:10	13:21:18
137,083	0,927		Завийте на дясно по ул.2-ра. Turn right on 2nd street.	13:51:27	13:40:37	13:30:50	13:21:56
138,010	0,000		ФИНАЛ НА ЕТАП2 - ПРЕД СГРАДАТА НА ХОТЕЛ ХОТ СПРИНГС МЕДИКЪЛ И СПА FINAL OF STAGE 2 - IN FRONT OF THE HOT SPRINGS MEDICAL AND SPA HOTEL	13:52:55	13:42:01	13:32:09	13:23:12
138,010	0,000		НАГРАЖДАВАНЕ AWARDING				



БЪЛГАРИЯ

BULGARIA



София | Sofia



Баня
Banya