



**DOLTCINI**  
SPORTSWEAR



**HOT SPRINGS**

Medical & Spa Hotel ★★★★★

## НАРЕДБА

## REGULATION



**КУПА „ДОЛЧИНИ“  
ПО СЪПКИТЕ НА  
РИМЛЯНИТЕ**

**„CUP OF DOLTCINI“  
IN THE FOOTSTEPS OF THE  
ROMANS**

ДАТА: 02 - 03 СЕПТЕМВРИ 2023 година

DATE: 02 - 03 SEPTEMBER 2023

### MANAGEMENT COMMITTEE

**RACE DIRECTOR:** Lyuboslav VENKOV

**ORGANISER DIRECTOR:** Iavor KAPITANOV

**UCI COMMISSAR:** Jose EDUARDO

**SECRETAR:** Yordan KATSAROV

**SAFETY MANAGER:** Veselin MIHAYLOV / +359888545109

**COMMISSAR PANEL:** Nikolay DRAGIEV  
Krasimir DIMITROV  
Dimo DIMITROV  
Toshko UZUNOV

**FINISH JUDGE:** Vera NIKOLOVA

**MOTO INFO:** Katerina IVANOVA-DIMITROVA  
Dzenko HAMBARLOV

**RADIO TOUR:** Valentin KOLEV

**PHOTO FINISH:** Valentin PARVANOV  
Veselin STEFANOV

**DOCTOR:** Professor Asen BALTOV

## 1. ОРГАНИЗАТОРИ НА СЪСТЕЗАНИЕТО

Международното колоездачно състезание „ПО СЪПКИТЕ НА РИМЛЯНИТЕ“ се организира от ХОТ СПРИНГС МЕДИКЪЛ И СПА ХОТЕЛ , ДОЛЧИНИ ПРО ТИЙМ, ОБЩИНА РАЗЛОГ, ОБЩИНА БАНСКО, С.БАНЯ  
Състезанието ще се проведе на 02 и 03 Сеп. 2023г.

Директор на състезанието: Любослав Венков ,  
моб.тел. +359 889 214 986

## 2. ТИП НА СЪСТЕЗАНИЕТО

Състезанието е отворено за участие на състезатели категория мъже Елит и под 23 г. Състезанието е част от календара на Международен колоездачен съюз - Европа тур, клас 2.2 и точки се дават по чл.2.10.008 по МКС правилата за класиране на Мъже Елит и под 23 год. Възраст, за първите 10 състезатели в крайното генерално класиране, както следва: 40, 30, 25, 20, 15, 10, 5, 3, 3, 3т. За етап: 7, 3, 1т. Носител на лидерска фланелка: 1т. на етап.

## 3. УЧАСТИЕ

Съгласно чл.2.1.005 от Правилника на МКС, в състезанието могат да участват следните отбори: професионални континентални отбори от страната домакин максимум два чужди професионални континентални отбора, континентални отбори, национални, регионални, клубни отбори и професионални отбори по колокрос. Съгласно чл.2.2.003 всеки отбор се формира от 6 състезатели. Няма да се допуснат отбори с по-малко от 4 състезатели.

## 4. ЩАБ НА СЪСТЕЗАНИЕТО

Щабът на състезанието ще бъде отворен на 01 Септември 2023 от 14:00 до 16:45 часа във конферентната зала на Хот Спрингс Медикъл и Спа Хотел.

Адрес: с.Баня Ул. "Втора" №43  
Lat: 41.8738748 Lon: 23.521505

Представителите на отборите трябва да се явят в щаба на състезанието за проверка на лицензите и за получаване на състезателните номера.

## 1. ORGANIZERS OF THE CYCLING RACE

The International cycling race "In the footsteps of the Romans" is organized by Hot Springs Medical & Spa Hotel, Doltcini Pro Team, Razlog Municipality, Bansko Municipality, Banya village under the regulations of the Union Cycling International.  
It is to be held from 02 - 03 SEP. 2023.

The race director is: Lyuboslav Venkov,  
mobile: +359 889 214 986

## 2. TYPE OF EVENT

The race is open to riders of the Men Elite and Men Under 23 categories. The event is in the UCI Calendar Europe Tour, class 2.2 and points are awarded according point scale - article 2.10.008 of UCI rules - towards Elite and Under 23 Men's UCI rankings for final general class., as follows: 40, 30, 25, 20, 15, 10, 5, 3, 3, 3 points, for a stage: 7, 3, 1 points. Wearing the race leader's jersey 1 point (per stage)

## 3. PARTICIPATION

As per article 2.1.005 of UCI rules, the event is open to the following teams: UCI professional continental teams of the country, max. two foreign UCI professional continental teams, UCI continental teams, national teams, regional, club teams and UCI cyclo-cross professional teams. As per art. 2.2.003 & bis teams should be formed of 6 riders; no team of less than 4 rides will be permitted.

## 4. RACE HEADQUARTERS

The race headquarters will be open on 01 SEP. 2023, from 2:00 PM till 04:45 PM, in the conference hall in Hot Springs Medical & Spa Hotel.

Address: Bulgaria, Banya Village, Postcode: 2778, 43 Vtora Str.

Latitude: 41.8738748 Longitude: 23.521505

Team representatives are requested to confirm their starters and collect their race numbers at the race headquarters.

**ВАЖНО! ДЕПОЗИТ 50 ЕВРО ЗА ТРАНСПОНДЕРИ И РАДИОСТАНЦИЯ. ДЕПОЗИТА СЕ ВРЪЩА, КОГАТО ВЪРНЕТЕ ТРАНСПОНДЕРИТЕ И РАДИОСТАНЦИЯТА!**

Техническа конференция:

Организирана по чл.1.2.087 от Правилника на МКС, в присъствието на членовете на Съдийската колегия ще се състои в щаба на състезанието на 01 Септември 2023 от 17:00 до 18:00 часа.

### 5. НЕУТРАЛНИ КОЛИ

НЕУТРАЛНИТЕ КОЛИ ще бъдат 3 броя.

### 6. РАДИО ТУР

Информацията за състезанието ще се предава по радиостанциите на честота 446.05625 MHz.

### 7. ИНЦИДЕНТИ В ПОСЛЕДНИТЕ 3 КИЛОМЕТРА

В случай на падане, спукване на гума или технически проблем в последните 3 км., състезателите ще бъдат кредитирани с времето на състезателите, в чиято група са се движили в момента на инцидента. Тяхното място ще бъде определено по реда, в който практически са пресекли финалната линия. Ако в резултат на падане, състезател не може да пресече финала, той трябва да бъде класиран последен в етапа и да му се даде кредит времето на състезателите, с които е бил по време на инцидента. (чл. 2.6.027).

### 8. КОНТРОЛНО ВРЕМЕ

Контролното време се определя на **15%** от времето на победителя. В случай на извънредна ситуация - Съдийската колегия, след консултация с организаторите може да увеличи контролното време.

### 9. КЛАСИРАНИЯ

#### 1.ИНДИВИДУАЛНО КЛАСИРАНЕ ПО ВРЕМЕ:

Индивидуалното класиране по времето се установява чрез събиране на времето от отделните етапи. Бонусите за време ще бъдат съгласно МКС регламента, чл. 2.6.019 - 2.6.021 и ще се дават на първите трима състезатели за завършване на всеки етап, съответно 10, 6 и 4

**IMPORTANT! 50 EURO DEPOSIT FOR TRANSPONDERS AND RADIOSTATION. THE DEPOSIT IS RETURNED WHEN YOU RETURN THE TRANSPONDERS AND RADIOSTATION!**

The team managers meeting, organized in accordance with article 1.2.087 of the UCI regulations, in the presence of the Members of Commissaires Panel, is scheduled for 01 SEP. 2023 from 05:00 PM to 06:00 PM at the Race Headquarters Location.

### 5. NEUTRAL TECHNICAL SUPPORT

NEUTRAL TECHNICAL SUPPORT: will be provided by 3 cars from the organizers.

### 6. RADIO TOUR

Race information will be broadcast on „Radio Tour” frequency 446.05625 MHz.

### 7. RACE INCIDENTS OCCURING IN THE LAST 3 KILOMETERS

In the case of a duly noted fall, puncture or mechanical problem in the last 3 km., the rider\с\ involved shall be credited with the time of the rider\с\ in whose company they were riding at the moment of the accident. His or their placing shall be determined by the order in which he or they actually cross the finishing line. If as the result of a fall, a rider cannot cross the finish line, he shall be placed last in the stage and credited with the time of the rider or riders in whose company he was riding at the time of the accident. (art. 2.6.027).

### 8. TIME LIMIT

Any rider, at all stages, finishing in a time exceeding that of the winner by more than **15%** shall not be placed. The time limit may, in exceptional circumstances, be increased by the Commissaries’ Panel in agreement with the organizer.

### 9. CLASSIFICATIONS

#### 1.GENERAL INDIVIDUAL CLASSIFICATION BY TIME:

The individual general classification on time is established by adding up the times recorded on the stages. Time bonuses will be awarded according the UCI regulations, articles 2.6.019 - 2.6.021 and shall be given to the first three riders

секунди.

В случай, че двама или повече състезатели имат еднакво време в ген. инд. класиране, ще се прибави мястото, което са заели за всеки етап и като краен критерии -ще се вземе предвид мястото в последният проведен етап (съгласно чл.2.6.015 от Регламента на МКС). Лидерът в ген.инд.класиране облича ЖЪЛТА фанелка.

## 2. КЛАСИРАНЕ ЗА НАЙ-АКТИВЕН СЪСТЕЗАТЕЛ

Прави се по точките от преминалите спринтове в етапите, както следва за първите трима съответно 3, 2, 1т. Лидерът в това класиране облича ЗЕЛЕНА фланелка.

В случай на равенство в индивидуалното генерално класиране за най-активен състезател се прилагат следните правила:

1. Брой на победите в междинните спринтове, които се отчитат за общото класиране на точки;
2. общо индивидуално класиране по време.

## 3. КЛАСИРАНЕ ЗА НАЙ-ДОБЪР КАТЕРАЧ

Класирането ще бъде от точките от всички изкачвания. Точките за категория са както следва:

III Категория	IV Категория
1ви – 3 точки	1ви – 2 точка
2ри – 2 точки	2ри – 1 точка
3ти – 1 точка	

(съгласно чл.2.6.017 от Регламента на МКС). Генералното класиране за най-добър катерач ще е сбора от точките от всички изкачвания. Лидерът в това класиране облича БЯЛА фланелка на червени точки. В случай на равенство в инд.ген.класиране за най-добър катерач, се прилагат следните правила:

1. Брой на първи места в най-високата категория изкачвания.
2. Брой на първи места в следващата висока категория изкачвания и т.н.
3. Крайното индивидуално класиране по време.

on each stage finishes: 10, 6 and 4 seconds, respectively. In the event that two or more competitors are equal on time, their positions are decided by adding up their placings on each stage. As a final resort, the place obtained in the latest stage ridden shall be taken into consideration (according to the UCI article 2.6.015). The leader of the individual general classification by time shall wear a yellow leader's jersey.

## 2. POINTS CLASSIFICATION

The sum of the points obtained at all intermediate sprints shall determine the general Points classification. The leader of Points classification shall wear the green jersey. At the intermediate sprints the points will be attributed for the first three riders (3, 2, 1 points, respectively).

Regulations, in the event of a tie in the General Points classification, the following criteria shall apply:

1. number of wins in intermediate sprints counting for the general classification on points;
2. general individual classification by time.

## 3. MOUNTAINS CLASSIFICATION (KOM)

The ranking will be the sum of the points of all climbs. The following points are allocated for each category:

III Category	IV Category
1 <sup>st</sup> – 3 points	1 <sup>st</sup> – 2 points
2 <sup>nd</sup> – 2 points	2 <sup>nd</sup> – 1 point
3 <sup>rd</sup> – 1 point	

(according to the UCI article 2.6.017)

A general classification will be drawn up by totaling the points scored on climbs counting towards Mountain Classification. The leader of the classification will wear a WHITE jersey with red spots. In the event of a tie in the general individual Mountain Classification, the following criteria shall apply in order until the riders are separated:

1. number of first places in the highest category climbs;
2. number of first places on climbs in the next inferior category and so on;
3. general individual classification by time.

За да получи наградата за ген. класиране за най-активен състезател или най-добър катерач, състезателят трябва да измине цялото трасе на състезанието в рамките на контролното време по правилника.

**4. НАЙ-ДОБЪР СЪСТЕЗАТЕЛ ПОД 23г. (U23)** – състезатели родени след 31.12.2000г. Определя се от ген.класиране. Лидерът в това класиране облича БЯЛА фланелка.

#### 5. ОТБОРНО КЛАСИРАНЕ

Отборното класиране за всеки ден се определя, като се съберат трите най-добри времена от индив. класиране за всеки отбор. Генералното отборно класиране се прави, като се съберат отборните времена от етапи 1 и 2. В случай на равенство, ще се прилага член 2.6.016 от регламента на МКС.

#### 10. НАГРАДЕН ФОНД.

Ще бъдат раздадени следните парични награди от първо до двадесето място:  
За всеки етап и за крайното индивидуално класиране:

PLACE	EUR	PLACE	EUR	PLACE	EUR	PLACE	EUR
1	482	6	36	11	12	16	12
2	240	7	36	12	12	17	12
3	120	8	24	13	12	18	12
4	60	9	24	14	12	19	12
5	48	10	12	15	12	20	12

Победителите в класиранията за най-активен състезател, най-добър катерач и най-добър състезател под 23г. ще получат по 100 евро. Първите три отбора ще получат купи.

#### 11. ЦЕРЕМОНИЯ ПО НАГРАЖДАВАНЕТО

Съгласно чл. 1.2.112 от правилника на МКС, следните състезатели трябва да присъстват на официалната церемония по награждаване:

- Победителят от етапа;
- Лидерите в следните класирания:

Лидер в генералното класиране, най-активен състезател, най-добър катерач и най-добър състезател под 23г.

Състезателите трябва да се представят на подиума максимум до 10 минути след

In order to benefit the prize related to placing in final Point or Mountain Class, the competitor must complete the entire course within the time limits set by the regulation.

#### 4. U23 CLASSIFICATION –

Riders born after 31 December 2000.

The U23 classification is based on general classification by time. The leader in this classification wears WHITE jersey.

#### 5. TEAM CLASSIFICATION

The team classification on each day is established by adding the three best individual times from each team. The general team classification is established by summing the team times from stages

1 and 2. Article 2.6.016 of the UCI regulations shall apply in the case of a tie.

#### 10. PRIZES.

The prizes, will be given at the end of the race as follows:

For every stage and final classification:

PLACE	EUR	PLACE	EUR	PLACE	EUR	PLACE	EUR
1	482	6	36	11	12	16	12
2	240	7	36	12	12	17	12
3	120	8	24	13	12	18	12
4	60	9	24	14	12	19	12
5	48	10	12	15	12	20	12

The winners in the final ranking of Points classification, Mountains classification and U23 classification shall receive 100 EUR. The three best teams will receive the cups.

#### 11. AWARD CEREMONY

In accordance with articles 1.2.112 of UCI rules, the following riders must attend the official awards ceremony:

- The winner of the stage;
- The leaders of the following classifications:  
Individual classification by time, Points classification, Mountains classification and U23 classification .

The riders will present themselves at the podium in a time limit of maximum 10 minutes after



преминаване на финалната линия.

Освен това, при завършване на състезанието, следните състезатели трябва да се представят и на финалната церемония по награждаване:

- Победител в етапа
- Победител в класирането за най-активен състезател;
- Победител в класирането за най-добър катерач;
- Победител в класирането за най-добър състезател под 23г.
- Първите трима състезатели в генералното индивидуално класиране;
- Първите три отбора от генералното класиране.

## 12. НАКАЗАНИЯ

Съгласно правилника на МКС

## 13. АНТИ-ДОПИНГ

За допинг тестовете се прилага антидопинг правилника на МКС и в допълнение правилата на националното законодателство.

## 14. МЕДИЦИНСКО ОБСЛУЖВАНЕ

Медицинското обслужване се осъществява от един доктор. По време на състезанието 1 медицинска кола и 1 линейка ще се движат в колоната.

## 15. ДРУГО

За всичко останало, което не е написано в този правилник, оторизирани да взимат решение са Съдийската колегия и Организаторът. Всички решения трябва да са съобразени с правилника на Международен Колоездачен Съюз (МКС).

## 16. НАЧИН НА РЕГИСТРАЦИЯ

Заявете вашият интерес по имейла на адрес: **cup@doltcini.com**

Одобрените отбори ще получат официална покана и отборна заявка, която да попълнят и изпратят към нас. Допълнителна информация за състезанието и начина на регистриране може да получите на телефон: 0889214986 (г-н Любослав Венков).

crossing the finish line.

Moreover, at the general finish of the race, the following riders must also present themselves at the final award ceremony:

- The winner of the stage;
- The winner of Point Class;
- The winner of Mountain Class;
- The winner of U23 Class;
- Best 3 riders in General Individual Class;
- The first three teams in the general ranking.

## 12. PENALTIES

The UCI penalty scale is the only one applicable.

## 13. ANTI DOPING

The UCI antidoping regulations are applicable to the event. In addition, the Bulgarian anti-doping legislation will be applicable into the UCI's anti-doping regulations.

## 14. MEDICAL SERVICE

The medical service is managed by 1 doctor who will take all responsibilities. During the race 1 medical car and 1 ambulance will follow the race.

## 15. OTHERS

For everything not mentioned at this Regulation, responsible to decide is The Commissaire's Panel and the Organizer of the race. All decisions must comply with the UCI Regulations.

## 16. HOW TO APPLY FOR REGISTRATION

Request your interest by email at: **cup@doltcini.com**

Approved teams will receive an official invitation and a team Enrolment Form to fill out and send to us. Additional information about the race and how to register, you may receive from Phone: +359889214986 (Mr. Lyuboslav Venkov).

### 17. НАСТАНЯВАНЕ

Организаторите поемат разходите на състезателите за престоя по време на състезанието и им подsigуряват както следва:

- 01.09.2023 – Вечеря и нощувка;
- 02.09.2023 – Закуска, вечеря и нощувка;
- 03.09.2023 – Закуска.

*\* Допълнителна информация за хотела и настаняването, ще бъде публикувана в сайта съвсем скоро.*

*Вижте тук: <https://cup.dolticini.com/>*

### 18. КОНТАКТ С БОЛНИЦА В РАЙОНА

Многопрофилна болница за активно лечение  
МБАЛ гр.Разлог

**Адрес:** ул. Стара планина №15, 2760 гр.Разлог.

**Телефон:** 074 789 282

Сайт: <https://mbalrazlog.com/>

Гугъл Карти:

<https://goo.gl/maps/be8x1z9YziiGDgQC9>

GPS Координати: 41.9058626, 23.4721788

НАЦИОНАЛЕН СПЕШЕН ТЕЛЕФОН



### 17. ACCOMMODATION

The Organizers will bear the costs of the riders for cycling races as follows:

- 01 Sep 2023 – Dinner with accommodation;
- 02 Sep 2023 – Half board;
- 03 Sep 2023 – Breakfast only.

\* More information about the hotel and accommodation will be published on the website. See here: <https://cup.dolticini.com/>

### 18. HOSPITAL CONTACT IN THE AREA

Multi-profile hospital for active treatment  
MBAL Razlog town

Address: 15, Stara Planina Street, 2760 Razlog.

Phone: +35974789282

Website: <https://mbalrazlog.com/>

Google Maps:

<https://goo.gl/maps/be8x1z9YziiGDgQC9>

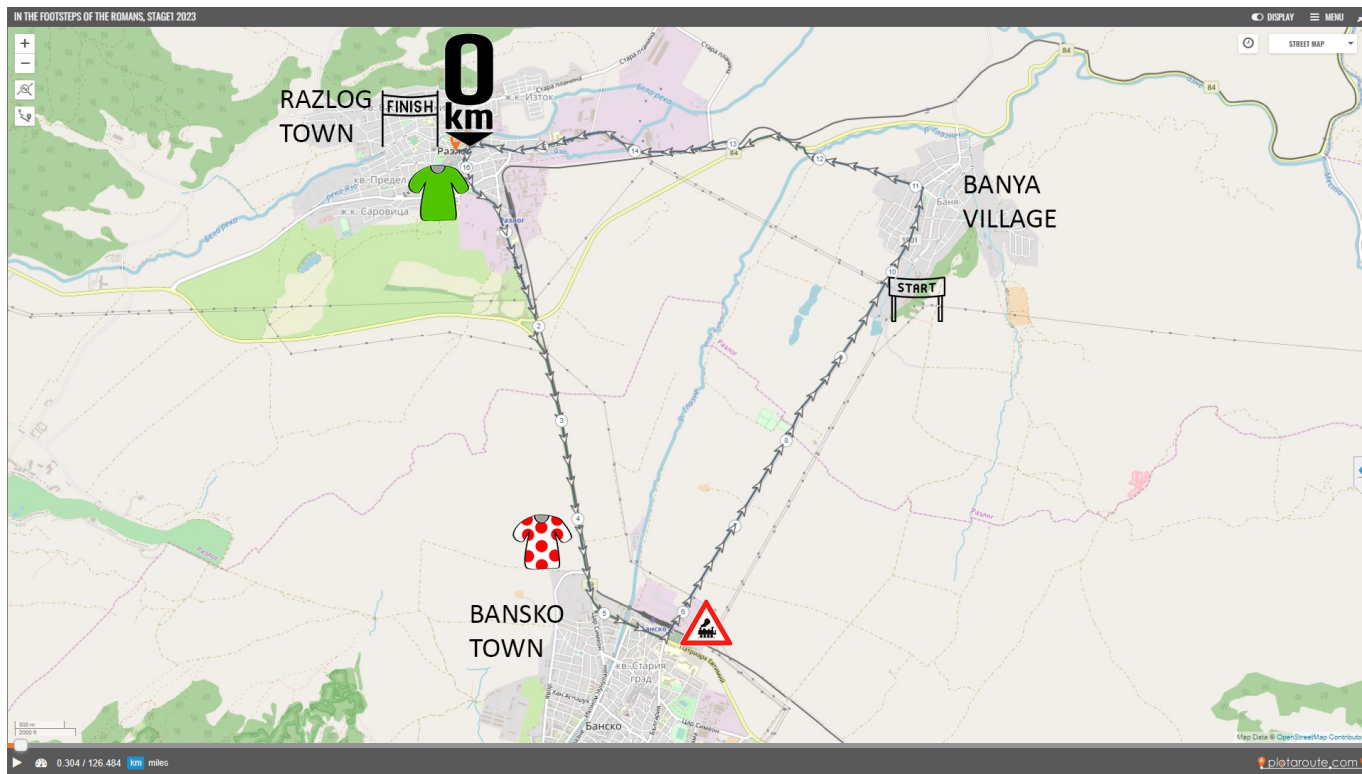
GPS Coordinates: 41.9058626, 23.4721788

NATIONAL EMERGENCY PHONE



**КАРТА ЗА СЪСТЕЗАНИЕТО НА  
02 СЕПТЕМВРИ 2023 / Етап1 / 126 KM.**

**MAP OF THE CYCLING RACE FOR  
02 SEPTEMBER 2023 / Stage1 / 126 KM.**

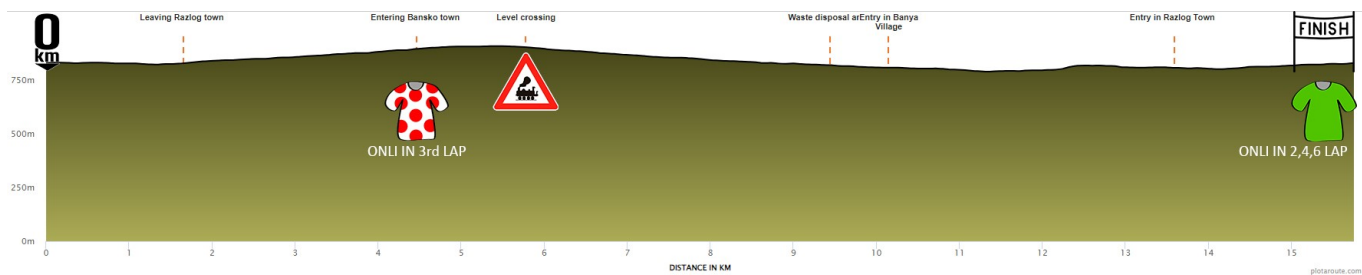


Вижте онлайн картата тук / See online map here:

<https://www.plotaroute.com/route/2315421>

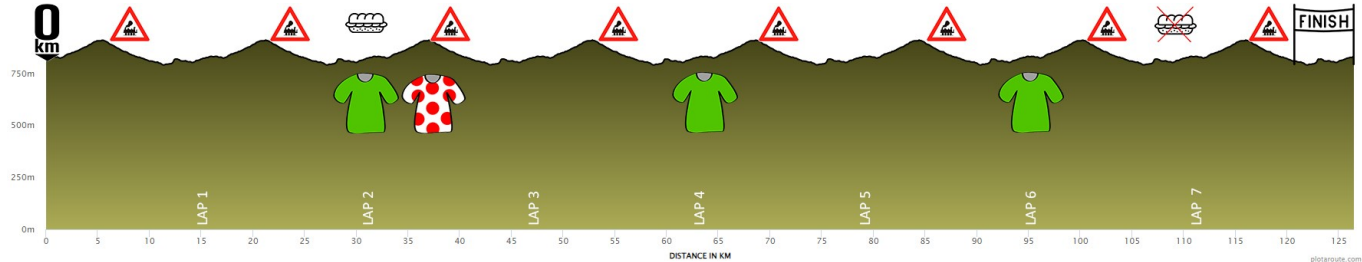
Денивелация на една обиколка от ЕТАП1:

Elevation for one lap from STAGE1:



Денивелация на всички обиколки от ЕТАП1

Elevation for all laps from STAGE1:



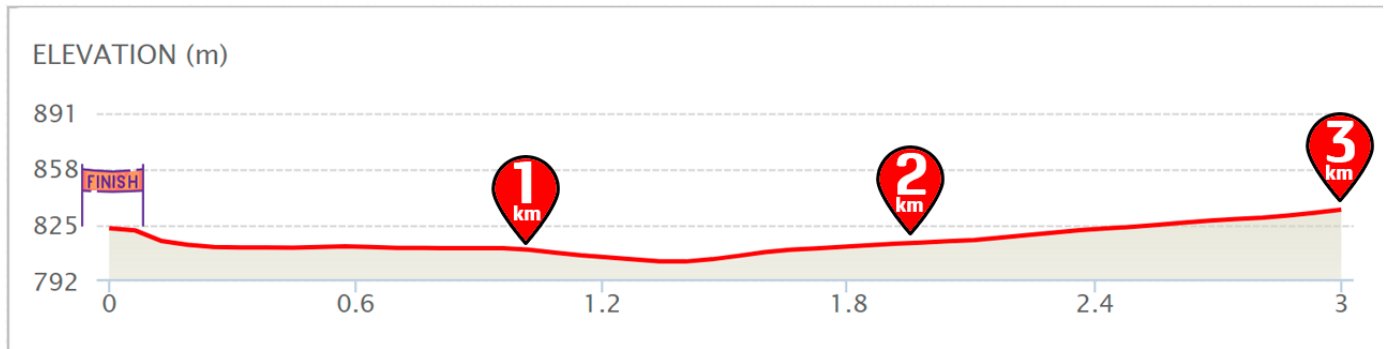




Денивелация на последните 3 километра:



Elevation for last 3 kilometers from STAGE1:



















































DATE: 02 SEPTEMBER 2023

STAGE 1, LAPS 8 BETWEEN "BANSKO TOWN", "BANYA VILLAGE" AND "RAZLOG TOWN" – 126 km
















Official ceremony for presentation of the teams and signing		13:50 – 14:50 / 01:50 – 02:50 PM					
KM FROM START	KM TO OKM	SYMBOL	LOCATTION / INFORMATION	38	40	42	44
0,000	6,8		Официален Старт от Хотел ХотСпрингс Медикъл и Спа. <a href="https://hotsprings-spa.com/">https://hotsprings-spa.com/</a> Official Start front site on Hotel Hot Springs Medical and Spa.	15:00:00	15:00:00	15:00:00	15:00:00
0,550	6,250		Завийте на дясно по път 1901 в посока към с.Баня. Turn right on road 1901 in the direction of the village of Banya.	15:00:52	15:00:50	15:00:47	15:00:45
2,000	4,800		Завийте на ляво на кръговото кръстовище по ул.Ангел Даракчиев. Turn left at the roundabout onto Angel Darakchiev Street.	15:03:09	15:03:00	15:02:51	15:02:44
3,240	3,560		Завийте на ляво по път 84 в посока към гр.Разлог. Turn left on road 84 in the direction of Razlog town.	15:05:07	15:04:52	15:04:38	15:04:25
3,940	2,860		Завийте на дясно по ул.Христо Ботев в посока гр.Разлог. Turn right onto Hristo Botev Street in the direction of Razlog town.	15:06:13	15:05:55	15:05:38	15:05:22
6,350	0,450		Продължете на пред през кръговото кръстовище. Continue ahead through the roundabout.	15:10:02	15:09:31	15:09:04	15:08:40

KM FROM START	KM TO FINISH	SYMBOL	LOCATTION / INFORMATION	38	40	42	44
6,800	0,000		Завийте на ляво по ул.Опълченска. Turn left onto Opalchenska Street.	15:10:44	15:10:12	15:09:43	15:09:16
<b>0,000</b>	<b>126,45</b>		КМ0 - Остър старт на ул.Опълченска. КМ0 - Real start on Opalchenska Street.	<b>15:15:00</b>	<b>15:15:00</b>	<b>15:15:00</b>	<b>15:15:00</b>
0,070	126,380		На кръговото кръстовище продължете на право по ул.Гоце Делчев. At the roundabout, continue straight onto Gotse Delchev Street	15:15:07	15:15:06	15:15:06	15:15:06
0,700	125,750		На кръговото кръстовище продължете на право по ул.Гоце Делчев. At the roundabout, continue straight onto Gotse Delchev Street	15:16:06	15:16:03	15:16:00	15:15:57
1,650	124,800		Излизане от гр.Разлог. Leaving the town of Razlog	15:17:36	15:17:28	15:17:21	15:17:15
2,080	124,370		Завийте на ляво по път 19 в посока към гр.Банско. Turn left on road 19 in the direction of Bansko town.	15:18:17	15:18:07	15:17:58	15:17:50
4,460	121,990		Влизане в гр.Банско. Entering the town of Bansko.	15:22:03	15:21:41	15:21:22	15:21:05
5,640	120,810		Завийте на ляво по път 1901 в посока към с.Баня. Turn left on road 1901 in the direction of the village of Banya	15:23:54	15:23:28	15:23:03	15:22:41
5,770	120,680		Преминаване през ЖП прелез. Level crossing.	15:24:07	15:23:39	15:23:15	15:22:52
9,440	115,610		Начало на зона за изхвърляне на отпадъци и край на зоната, преди населеното място. Beginning of a waste disposal area to the end of the area before the settlement.	15:30:30	15:30:35	16:29:10	16:28:40
10,140	116,310		Влизане в с.Баня. Entry in Banya village.	15:31:01	15:30:13	15:29:29	15:28:50
10,840	115,610		Завийте на ляво на кръговото кръстовище по ул.Ангел Даракчиев. Turn left at the roundabout onto Angel Darakchiev Street.	15:32:07	15:31:16	15:30:29	15:29:47
12,180	114,270		Завийте на ляво по път 84 в посока към гр.Разлог. Turn left on road 84 in the direction of Razlog town.	15:34:14	15:33:16	15:32:24	15:31:37
12,860	113,590		Завийте на дясно по ул.Христо Ботев в посока гр.Разлог. Turn right onto Hristo Botev Street in the direction of Razlog town.	15:35:18	15:34:17	15:33:22	15:32:32

15,290	111,160		Продължете на пред през кръговото кръстовище. Continue ahead through the roundabout.	15:39:09	15:37:56	15:36:51	15:35:51
15,730	110,720		Завийте на ляво по ул.Опълченска. Turn left onto Opalchenska Street.	15:39:50	15:38:36	15:37:28	15:36:27
15,770	110,680		КРАЙ НА ОБИКОЛКА 1 END OF LAP 1	15:39:54	15:38:39	15:37:32	15:36:30
15,770	110,680		НАЧАЛО НА ОБИКОЛКА 2 ENTER THE LAP 2	15:39:54	15:38:39	15:37:32	15:36:30
15,840	110,610		На кръговото кръстовище продължете на право по ул.Гоце Делчев. At the roundabout, continue straight onto Gotse Delchev Street	15:40:01	15:38:46	15:37:38	15:36:36
16,460	109,990		На кръговото кръстовище продължете на право по ул.Гоце Делчев. At the roundabout, continue straight onto Gotse Delchev Street	15:40:59	15:39:41	15:38:31	15:37:27
17,220	109,230		Излизане от гр.Разлог. Leaving the town of Razlog	15:42:11	15:40:50	15:39:36	15:38:29
17,860	108,590		Завийте на ляво по път 19 в посока към гр.Банско. Turn left on road 19 in the direction of Bansko town.	15:43:12	15:41:47	15:40:31	15:39:21
20,160	106,290		Влизане в гр.Банско. Entering the town of Bansko.	15:46:50	15:45:14	15:43:48	15:42:29
21,410	105,040		Завийте на ляво по път 1901 в посока към с.Баня. Turn left on road 1901 in the direction of the village of Banya	15:48:48	15:47:07	15:45:35	15:44:12
21,540	104,910		Преминаване през ЖП прелез. Level crossing.	15:49:01	15:47:19	15:45:46	15:44:22
25,320	99,930		Начало на зона за изхвърляне на отпадъци и край на зоната, преди населеното място. Beginning of a waste disposal area to the end of the area before the settlement.	15:55:10	15:53:10	16:51:50	16:50:10
25,920	100,530		Влизане в с.Баня. Entry in Banya village.	15:55:56	15:53:53	15:52:02	15:50:21
26,610	99,840		Завийте на ляво на кръговото кръстовище по ул.Ангел Даракчиев. Turn left at the roundabout onto Angel Darakchiev Street.	15:57:01	15:54:55	15:53:01	15:51:17
27,950	98,500		Завийте на ляво по път 84 в посока към гр.Разлог. Turn left on road 84 in the direction of Razlog town.	15:59:08	15:56:55	15:54:56	15:53:07
28,640	97,810		Завийте на дясно по ул.Христо Ботев в посока гр.Разлог. Turn right onto Hristo Botev Street in the direction of Razlog town.	16:00:13	15:57:58	15:55:55	15:54:03

31,060	95,390		Продължете на пред през кръговото кръстовище. Continue ahead through the roundabout.	16:04:03	16:01:35	15:59:22	15:57:21
31,510	94,940		Завийте на ляво по ул.Опълченска. Turn left onto Opalchenska Street.	16:04:45	16:02:16	16:00:01	15:57:58
31,550	94,900		ПРЕМИЯ АКТИВНОСТ В КРАЯ НА ОБИКОЛКА 2 PREMIUM FOR ACTIVITY IN LAP 2	16:04:49	16:02:19	16:00:04	15:58:01
31,550	94,900		Начало на зона за хранане. Feeding Zone start point.	16:04:49	16:02:19	16:00:04	15:58:01
31,550	94,900		КРАЙ НА ОБИКОЛКА 2 END OF LAP 2	16:04:49	16:02:19	16:00:04	15:58:01
31,550	94,900		НАЧАЛО НА ОБИКОЛКА 3 ENTER THE LAP 3	16:04:49	16:02:19	16:00:04	15:58:01
31,610	94,840		На кръговото кръстовище продължете на право по ул.Гоце Делчев. At the roundabout, continue straight onto Gotse Delchev Street	16:04:55	16:02:25	16:00:09	15:58:06
32,240	94,210		На кръговото кръстовище продължете на право по ул.Гоце Делчев. At the roundabout, continue straight onto Gotse Delchev Street	16:05:54	16:03:22	16:01:03	15:58:58
33,000	93,450		Излизане от гр.Разлог. Leaving the town of Razlog	16:07:06	16:04:30	16:02:09	16:00:00
33,640	92,810		Завийте на ляво по път 19 в посока към гр.Банско. Turn left on road 19 in the direction of Bansko town.	16:08:07	16:05:28	16:03:03	16:00:52
35,940	90,510		Влизане в гр.Банско • ПРЕМИЯ ЗА КАТЕРАЧИ В ОБИКОЛКА 3 КОМ (GPM) ONLY IN LAP 3 • <b>CATEGORY: IV, POINTS 2; 1;</b>	16:11:45	16:08:55	16:06:21	16:04:01
37,190	89,260		Завийте на ляво по път 1901 в посока към с.Баня. Turn left on road 1901 in the direction of the village of Banya	16:13:43	16:10:47	16:08:08	16:05:43
37,330	89,120		Преминаване през ЖП прелез. Level crossing.	16:13:57	16:11:00	16:08:20	16:05:54
41,100	84,150		Начало на зона за изхвърляне на отпадъци и край на зоната, преди населеното място. Beginning of a waste disposal area to the end of the area before the settlement.	16:20:10	16:17:10	16:14:10	16:11:30
41,700	84,750		Влизане в с.Баня. Entry in Banya village.	16:20:51	16:17:33	16:14:34	16:11:52
42,390	84,060		Завийте на ляво на кръговото кръстовище по ул.Ангел Даракчиев. Turn left at the roundabout onto Angel Darakchiev Street.	16:21:56	16:18:35	16:15:33	16:12:48



43,730	82,720		Завийте на ляво по път 84 в посока към гр.Разлог. Turn left on road 84 in the direction of Razlog town.	16:24:03	16:20:36	16:17:28	16:14:38
44,420	82,030		Завийте на дясно по ул.Христо Ботев в посока гр.Разлог. Turn right onto Hristo Botev Street in the direction of Razlog town.	16:25:08	16:21:38	16:18:27	16:15:34
46,840	79,610		Продължете на пред през кръговото кръстовище. Continue ahead through the roundabout.	16:28:57	16:25:16	16:21:55	16:18:52
47,290	79,160		Завийте на ляво по ул.Опълченска. Turn left onto Opalchenska Street.	16:29:40	16:25:56	16:22:33	16:19:29
47,330	79,120		КРАЙ НА ОБИКОЛКА 3 END OF LAP 3	16:29:44	16:26:00	16:22:37	16:19:32
47,330	79,120		НАЧАЛО НА ОБИКОЛКА 4 ENTER THE LAP 4	16:29:44	16:26:00	16:22:37	16:19:32
47,380	79,070		На кръговото кръстовище продължете на право по ул.Гоце Делчев. At the roundabout, continue straight onto Gotse Delchev Street	16:29:49	16:26:04	16:22:41	16:19:37
48,020	78,430		На кръговото кръстовище продължете на право по ул.Гоце Делчев. At the roundabout, continue straight onto Gotse Delchev Street	16:30:49	16:27:02	16:23:36	16:20:29
48,780	77,670		Излизане от гр.Разлог. Leaving the town of Razlog	16:32:01	16:28:10	16:24:41	16:21:31
49,410	77,040		Завийте на ляво по път 19 в посока към гр.Банско. Turn left on road 19 in the direction of Bansko town.	16:33:01	16:29:07	16:25:35	16:22:23
51,700	74,750		Влизане в гр.Банско. Entering the town of Bansko.	16:36:38	16:32:33	16:28:51	16:25:30
52,970	73,480		Завийте на ляво по път 1901 в посока към с.Баня. Turn left on road 1901 in the direction of the village of Banya	16:38:38	16:34:27	16:30:40	16:27:14
53,100	73,350		Преминаване през ЖП прелез. Level crossing.	16:38:51	16:34:39	16:30:51	16:27:25
56,870	68,380		Начало на зона за изхвърляне на отпадъци и край на зоната, преди населеното място. Beginning of a waste disposal area to the end of the area before the settlement.	16:45:10	16:39:40	16:36:50	16:33:00
57,470	68,980		Влизане в с.Баня Entry in Banya village	16:45:45	16:41:12	16:37:06	16:33:22
58,170	68,280		Завийте на ляво на кръговото кръстовище по ул.Ангел Даракчиев. Turn left at the roundabout onto Angel Darakchiev Street.	16:46:51	16:42:15	16:38:06	16:34:19

**DOLCINI**  
SPORTSWEAR

cup.dolcini.com

**HOT SPRINGS**

Medical &amp; Spa Hotel ★★★★★

59,510	66,940		Завийте на ляво по път 84 в посока към гр.Разлог. Turn left on road 84 in the direction of Razlog town.	16:48:58	16:44:16	16:40:01	16:36:09
60,020	66,430		Завийте на дясно по ул.Христо Ботев в посока гр.Разлог. Turn right onto Hristo Botev Street in the direction of Razlog town.	16:49:46	16:45:02	16:40:45	16:36:51
62,610	63,840		Продължете на пред през кръговото кръстовище. Continue ahead through the roundabout.	16:53:51	16:48:55	16:44:27	16:40:23
63,060	63,390		Завийте на ляво по ул.Опълченска. Turn left onto Opalchenska Street.	16:54:34	16:49:35	16:45:05	16:40:59
63,100	63,350		ПРЕМИЯ АКТИВНОСТ В КРАЯ НА ОБИКОЛКА 4 PREMIUM FOR ACTIVITY IN LAP 4	16:54:38	16:49:39	16:45:09	16:41:03
63,100	63,350		КРАЙ НА ОБИКОЛКА 4 END OF LAP 4	16:54:38	16:49:39	16:45:09	16:41:03
63,100	63,350		ВЛИЗАНЕ В ОБИКОЛКА 5 ENTER THE LAP 5	16:54:38	16:49:39	16:45:09	16:41:03
63,170	63,280		На кръговото кръстовище продължете на право по ул.Гоце Делчев. At the roundabout, continue straight onto Gotse Delchev Street	16:54:45	16:49:45	16:45:15	16:41:08
63,800	62,650		На кръговото кръстовище продължете на право по ул.Гоце Делчев. At the roundabout, continue straight onto Gotse Delchev Street	16:55:44	16:50:42	16:46:09	16:42:00
64,560	61,890		Излизане от гр.Разлог. Leaving the town of Razlog	16:56:56	16:51:50	16:47:14	16:43:02
65,180	61,270		Завийте на ляво по път 19 в посока към гр.Банско. Turn left on road 19 in the direction of Bansko town.	16:57:55	16:52:46	16:48:07	16:43:53
67,500	58,950		Влизане в гр.Банско. Entering the town of Bansko.	17:01:35	16:56:15	16:51:26	16:47:03
68,760	57,690		Завийте на ляво по път 1901 в посока към с.Баня. Turn left on road 1901 in the direction of the village of Banya	17:03:34	16:58:08	16:53:14	16:48:46
68,880	57,570		Преминаване през ЖП прелез. Level crossing.	17:03:45	16:58:19	16:53:24	16:48:56
72,550	52,800		Начало на зона за изхвърляне на отпадъци и край на зоната, преди населеното място. Beginning of a waste disposal area to the end of the area before the settlement.	17:10:00	17:04:10	16:59:20	16:54:25
73,250	53,200		Влизане в с.Баня. Entry in Banya village.	17:10:39	17:04:52	16:59:39	16:54:53



**DOLCINI**  
SPORTSWEARE



















[cup.dolcini.com](http://cup.dolcini.com)


















**HOT SPRINGS**

Medical & Spa Hotel ★★★★★

73,960	52,490		Завийте на ляво на кръговото кръстовище по ул.Ангел Даракчиев. Turn left at the roundabout onto Angel Darakchiev Street.	17:11:47	17:05:56	17:00:39	16:55:51
75,290	51,160		Завийте на ляво по път 84 в посока към гр.Разлог. Turn left on road 84 in the direction of Razlog town.	17:13:53	17:07:56	17:02:33	16:57:40
75,970	50,480		Завийте на дясно по ул.Христо Ботев в посока гр.Разлог. Turn right onto Hristo Botev Street in the direction of Razlog town.	17:14:57	17:08:57	17:03:32	16:58:36
78,380	48,070		Продължете на пред през кръговото кръстовище. Continue ahead through the roundabout.	17:18:45	17:12:34	17:06:58	17:01:53
78,850	47,600		Завийте на ляво по ул.Опълченска. Turn left onto Opalchenska Street.	17:19:30	17:13:16	17:07:39	17:02:31
78,890	47,560		КРАЙ НА ОБИКОЛКА 5 END OF LAP 5	17:19:34	17:13:20	17:07:42	17:02:35
78,890	47,560		НАЧАЛО НА ОБИКОЛКА 6 ENTER THE LAP 6	17:19:34	17:13:20	17:07:42	17:02:35
78,950	47,500		На кръговото кръстовище продължете на право по ул.Гоце Делчев. At the roundabout, continue straight onto Gotse Delchev Street	17:19:39	17:13:25	17:07:47	17:02:40
79,580	46,870		На кръговото кръстовище продължете на право по ул.Гоце Делчев. At the roundabout, continue straight onto Gotse Delchev Street	17:20:39	17:14:22	17:08:41	17:03:31
80,340	46,110		Излизане от гр.Разлог. Leaving the town of Razlog	17:21:51	17:15:31	17:09:46	17:04:33
80,970	45,480		Завийте на ляво по път 19 в посока към гр.Банско. Turn left on road 19 in the direction of Bansko town.	17:22:51	17:16:27	17:10:40	17:05:25
83,290	43,160		Влизане в гр.Банско. Entering the town of Bansko.	17:26:31	17:19:56	17:13:59	17:08:35
84,540	41,910		Завийте на ляво по път 1901 в посока към с.Баня. Turn left on road 1901 in the direction of the village of Banya	17:28:29	17:21:49	17:15:46	17:10:17
84,660	41,790		Преминаване през ЖП прелез. Level crossing.	17:28:40	17:21:59	17:15:57	17:10:27
88,430	36,820		Начало на зона за изхвърляне на отпадъци и край на зоната, преди населеното място. Beginning of a waste disposal area to the end of the area before the settlement.	17:35:00	17:27:00	17:21:40	17:15:55
89,030	37,420		Влизане в с.Баня. Entry in Banya village.	17:35:34	17:28:33	17:22:11	17:16:24

89,740	36,710		Завийте на ляво на кръговото кръстовище по ул.Ангел Даракчиев. Turn left at the roundabout onto Angel Darakchiev Street.	17:36:42	17:29:37	17:23:12	17:17:22
91,070	35,380		Завийте на ляво по път 84 в посока към гр.Разлог. Turn left on road 84 in the direction of Razlog town.	17:38:48	17:31:36	17:25:06	17:19:11
91,770	34,680		Завийте на дясно по ул.Христо Ботев в посока гр.Разлог. Turn right onto Hristo Botev Street in the direction of Razlog town.	17:39:54	17:32:39	17:26:06	17:20:08
94,160	32,290		Продължете на пред през кръговото кръстовище. Continue ahead through the roundabout.	17:43:40	17:36:14	17:29:31	17:23:24
94,630	31,820		Завийте на ляво по ул.Опълченска. Turn left onto Opalchenska Street.	17:44:25	17:36:57	17:30:11	17:24:02
94,670	31,780		ПРЕМИЯ ЗА АКТИВНОСТ В КРАЯ НА ОБИКОЛКА 6 PREMIUM FOR ACTIVITY IN LAP 6	17:44:29	17:37:00	17:30:15	17:24:06
94,670	31,780		КРАЙ НА ОБИКОЛКА 6 END OF LAP 6	17:44:29	17:37:00	17:30:15	17:24:06
94,740	31,710		На кръговото кръстовище продължете на право по ул.Гоце Делчев. At the roundabout, continue straight onto Gotse Delchev Street	17:44:35	17:37:07	17:30:21	17:24:11
95,370	31,080		На кръговото кръстовище продължете на право по ул.Гоце Делчев. At the roundabout, continue straight onto Gotse Delchev Street	17:45:35	17:38:03	17:31:15	17:25:03
96,130	30,320		Излизане от гр.Разлог. Leaving the town of Razlog	17:46:47	17:39:12	17:32:20	17:26:05
96,760	29,690		Завийте на ляво по път 19 в посока към гр.Банско. Turn left on road 19 in the direction of Bansko town.	17:47:47	17:40:08	17:33:14	17:26:57
99,080	27,370		Влизане в гр.Банско. Entering the town of Bansko.	17:51:27	17:43:37	17:36:33	17:30:07
100,320	26,130		Завийте на ляво по път 1901 в посока към с.Баня. Turn left on road 1901 in the direction of the village of Banya	17:53:24	17:45:29	17:38:19	17:31:48
100,440	26,010		Преминаване през ЖП прелез. Level crossing.	17:53:35	17:45:40	17:38:29	17:31:58
104,220	21,030		Начало на зона за изхвърляне на отпадъци и край на зоната, преди населеното място. Beginning of a waste disposal area to the end of the area before the settlement.	18:00:00	17:51:45	17:44:00	17:37:10
104,820	21,630		Влизане в с.Баня. Entry in Banya village.	18:00:30	17:52:14	17:44:45	17:37:56

105,520	20,930		Завийте на ляво на кръговото кръстовище по ул.Ангел Даракчиев. Turn left at the roundabout onto Angel Darakchiev Street.	18:01:37	17:53:17	17:45:45	17:38:53
106,850	19,600		Завийте на ляво по път 84 в посока към гр.Разлог. Turn left on road 84 in the direction of Razlog town.	18:03:43	17:55:16	17:47:39	17:40:42
107,540	18,910		Завийте на дясно по ул.Христо Ботев в посока гр.Разлог. Turn right onto Hristo Botev Street in the direction of Razlog town.	18:04:48	17:56:19	17:48:38	17:41:39
109,960	16,490		Продължете на пред през кръговото кръстовище. Continue ahead through the roundabout.	18:08:37	17:59:56	17:52:05	17:44:57
110,410	16,040		Завийте на ляво по ул.Опълченска. Turn left onto Opalchenska Street.	18:09:20	18:00:37	17:52:44	17:45:34
110,450	16,000		КРАЙ НА ОБИКОЛКА 7 END OF LAP 7	18:09:24	18:00:40	17:52:47	17:45:37
110,450	16,000		Край на зона за хранане. Feeding Zone end point.	18:09:24	18:00:40	17:52:47	17:45:37
110,450	16,000		НАЧАЛО НА ОБИКОЛКА 8 ENTER THE LAP 8 (FINAL LAP)	18:09:24	18:00:40	17:52:47	17:45:37
110,510	15,940		На кръговото кръстовище продължете на право по ул.Гоце Делчев. At the roundabout, continue straight onto Gotse Delchev Street	18:09:29	18:00:46	17:52:52	17:45:42
111,140	15,310		На кръговото кръстовище продължете на право по ул.Гоце Делчев. At the roundabout, continue straight onto Gotse Delchev Street	18:10:29	18:01:43	17:53:46	17:46:33
111,910	14,540		Излизане от гр.Разлог. Leaving the town of Razlog	18:11:42	18:02:52	17:54:52	17:47:36
112,530	13,920		Завийте на ляво по път 19 в посока към гр.Банско. Turn left on road 19 in the direction of Bansko town.	18:12:41	18:03:48	17:55:45	17:48:27
114,840	11,610		Влизане в гр.Банско. Entering the town of Bansko.	18:16:20	18:07:16	17:59:03	17:51:36
116,100	10,350		Завийте на ляво по път 1901 в посока към с.Баня. Turn left on road 1901 in the direction of the village of Banya	18:18:19	18:09:09	18:00:51	17:53:19
116,230	10,220		Преминаване през ЖП прелез. Level crossing.	18:18:31	18:09:21	18:01:03	17:53:30
120,000	5,250		Начало на зона за изхвърляне на отпадъци и край на зоната, преди населеното място. Beginning of a waste disposal area to the end of the area before the settlement.	18:25:00	18:15:34	18:07:00	17:59:00



**DOLTCINI**  
SPORTSWEAR

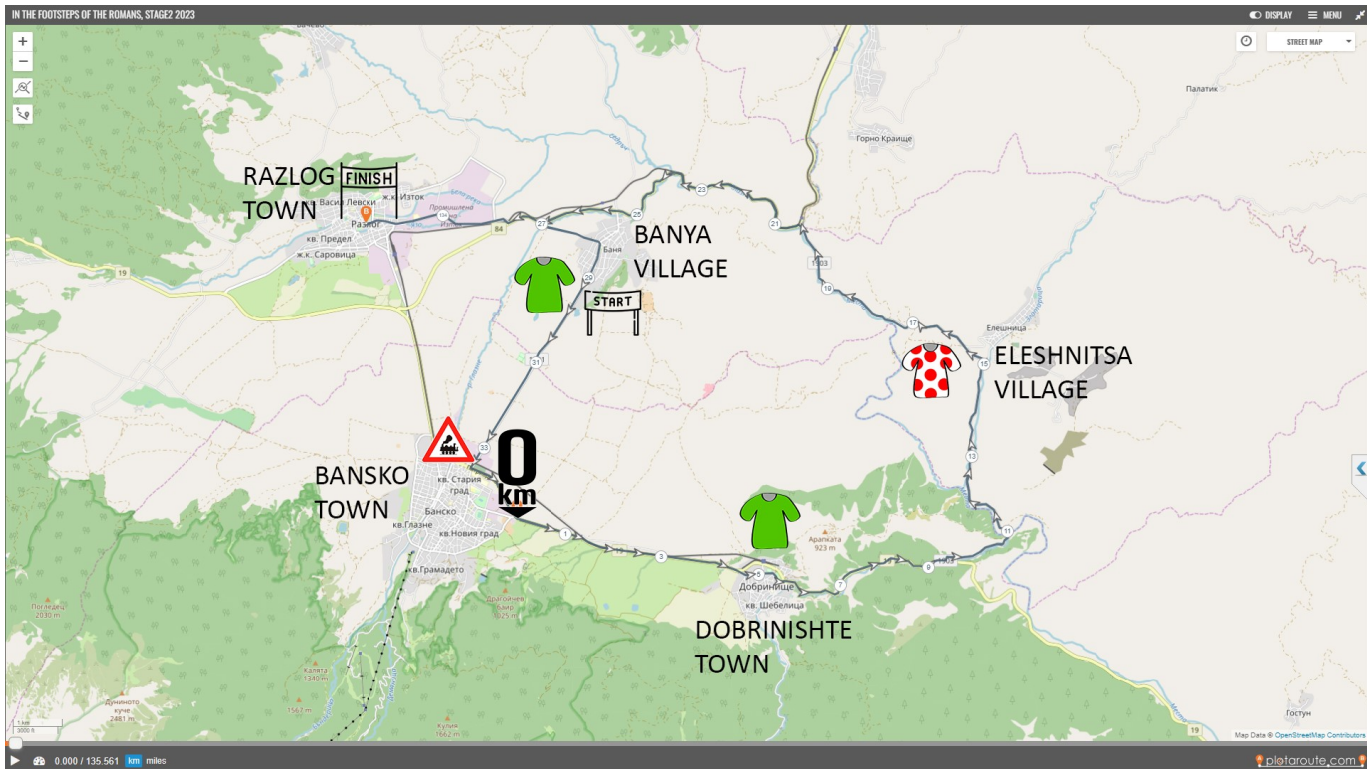
cup.dolcini.com

**HOT SPRINGS**

Medical &amp; Spa Hotel ★★★★★+

120,600	5,850		Влизане в с.Баня. Entry in Banya village.	18:25:25	18:15:54	18:07:17	17:59:27
121,280	5,170		Завийте на ляво на кръговото кръстовище по ул.Ангел Даракчиев. Turn left at the roundabout onto Angel Darakchiev Street.	18:26:30	18:16:55	18:08:15	18:00:23
122,630	3,820		Завийте на ляво по път 84 в посока към гр.Разлог. Turn left on road 84 in the direction of Razlog town.	18:28:38	18:18:57	18:10:11	18:02:13
123,330	3,120		Завийте на дясно по ул.Христо Ботев в посока гр.Разлог. Turn right onto Hristo Botev Street in the direction of Razlog town.	18:29:44	18:20:00	18:11:11	18:03:11
125,720	0,730		Продължете на пред през кръговото кръстовище. Continue ahead through the roundabout.	18:33:30	18:23:35	18:14:36	18:06:26
126,190	0,260		Продължете по ул.Екзарх Йосиф Continue straight onto Ekzarh Yosiif Street	18:34:15	18:24:17	18:15:16	18:07:05
126,450	0,000		КРАЙ НА ОБИКОЛКА 8 ENF OF LAP 8	18:34:39	18:24:40	18:15:39	18:07:26
126,450	0,000		ФИНАЛ НА ЕТАП1 FINAL ON STAGE1	18:34:39	18:24:40	18:15:39	18:07:26
			НАГРАЖДАВАНЕ AWARDING				

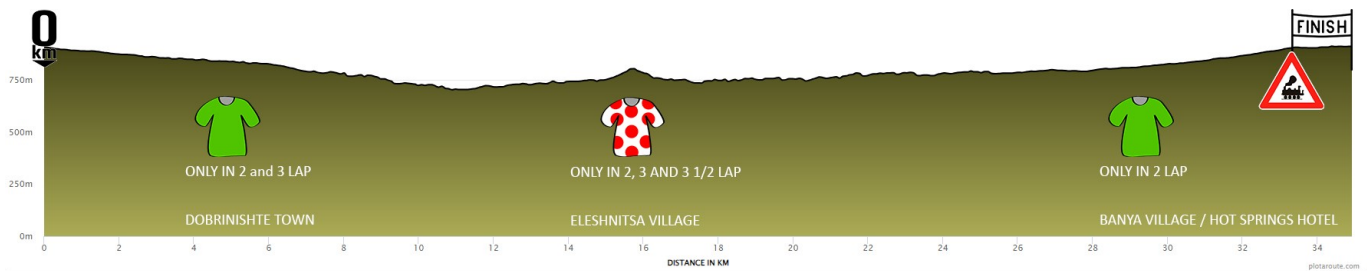
**КАРТА ЗА СЪСТЕЗАНИЕТО НА 03 СЕПТЕМВРИ 2023 / Етап2 / 135 KM.**      **MAP OF THE CYCLING RACE FOR 03 SEPTEMBER 2023 / Stage2 / 135 KM.**



Вижте онлайн карта тук / See online map here with additional information:  
<https://www.plotaroute.com/route/2315398>

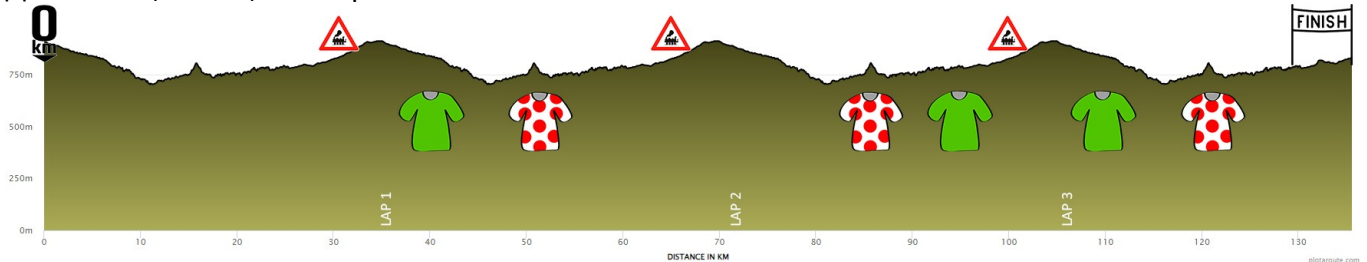
Денивелация на една обиколка от ЕТАП 2:

Elevation on one lap for STAGE 2



Денивелация на цялото трасе от ЕТАП2:

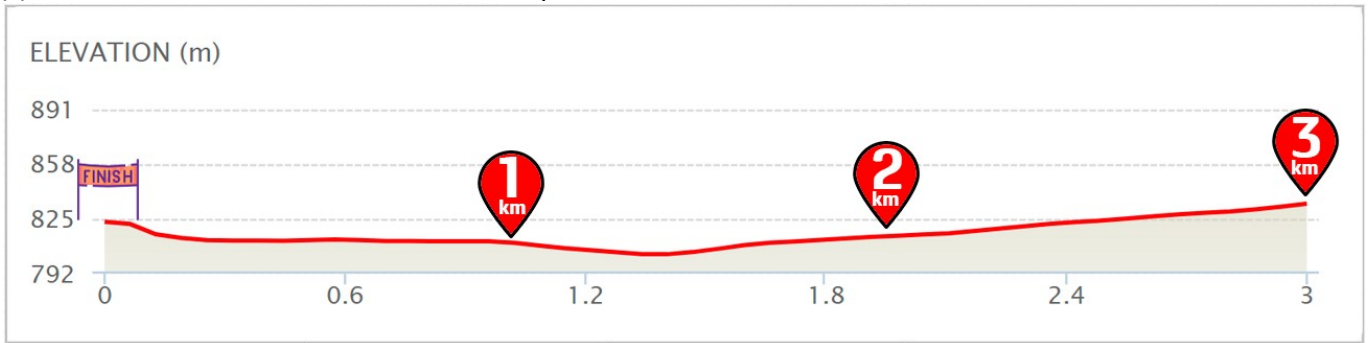
Elevation for STAGE2:





Денивелация на последните 3 километра:

Elevation for last 3 kilometers:

































**INFO ABOUT FINAL LAP**




















DATE: 03 SEPTEMBER 2023



















STAGE 2, LAPS 3 and 1/2 BETWEEN "BANYA VILLAGE", "BANSKO TOWN", „DOBRINISHTE TOWN”, „ELESHNITSA VILLAGE”, AND "RAZLOG TOWN" – **134 km**

KM FROM START		Signature		09:15 – 09:45 AM			
KM FROM START	KM TO OKM	SYMBOL	LOCATTION / INFORMATION	KM/h	KM/h	KM/h	KM/h
				38	40	42	44
0,000	6,000		Официален Старт от Хотел ХотСпрингс Медикъл и Спа. <a href="https://hotsprings-spa.com/">https://hotsprings-spa.com/</a> Official Start front site on Hotel Hot Springs Medical and Spa.	10:00:00	10:00:00	10:00:00	10:00:00
0,600	5,400		Завийте на ляво по път 1901 в посока към гр.Банско. Turn left on road 1901 in the direction of Bansko town.				
4,330	1,670		Преминаване през ЖП прелез. Crossing the railway.				
4,410	1,590		Завийте на ляво по път 19 в посока към гр.Добринище. Turn left on road 19 in the direction of Dobrinishte town.				
6,000	0,000		Табела за населено място изход от гр.Банско. Sign for the settlement exit from Bansko town.				
KM FROM START	KM TO OKM	SYMBOL	LOCATTION / INFORMATION	KM/h	KM/h	KM/h	KM/h
				38	40	42	44
0,000	134,010		КМ0 - Остър СТАРТ при табелата за изход от гр.Банско. КМ0 - Real START at the exit sign from Bansko town	10:15:00	10:15:00	10:15:00	10:15:00
4,400	129,610		Вход в гр.Добринище, продължете направо по ул.Георги Темелков. Entrance to the town of Dobrinishte, continue straight along Georgi Temelkov Street.	10:21:57	10:21:36	10:21:17	10:21:00
5,390	128,620		Завийте на ляво по ул.Иван Галчев. Turn left onto Ivan Galchev Street	10:23:31	10:23:05	10:22:42	10:22:21
5,490	128,520		Завийте на дясно по път 19 в посока към с.Елешница. Turn right onto Route 19 toward Eleshnitsa.	10:23:40	10:23:14	10:22:51	10:22:29
9,240	124,770		Завийте на ляво по път 1903 в посока към с.Елешница. Turn left on road 1903 in the direction of the village of Eleshnitsa.	10:29:35	10:28:52	10:28:12	10:27:36
14,750	119,260		Табела за населено място с.Елешница. Sign for the settlement of Eleshnitsa village	10:38:17	10:37:07	10:36:04	10:35:07
15,430	118,580		Бензиностанция "ВИТЕКС ОЙЛ". VITEX OIL Petrol Station.	10:39:22	10:38:09	10:37:03	10:36:02
20,170	113,840		Завийте на ляво по път 84 в посока към с.Баня. Turn left on road 84 in the direction of the village of Banya.	10:46:51	10:45:15	10:43:49	10:42:30

26,620	107,390		Завийте на ляво в посока към с.Баня по ул.Ангел Даракчиев. Turn left in the direction of the village of Banya on Angel Darakchiev Street.	10:57:02	10:54:56	10:53:02	10:51:18
27,530	106,480		Табела за населено място с.Баня. Sign for the settlement of Banya village.	10:58:28	10:56:18	10:54:20	10:52:32
27,890	106,120		На кръговото кръстовище завийте на дясно по път 1901. At the roundabout turn right onto Route 1901.	10:59:02	10:56:50	10:54:51	10:53:02
28,610	105,400		Табела за изход от населено място с.Баня. Exit sign from the village of Banya.	11:00:10	10:57:55	10:55:52	10:54:01
28,610	105,400		Начало на зона за изхвърляне на отпадъци. Start of a waste disposal area.	11:00:10	10:57:55	10:55:52	10:54:01
29,260	104,750		Край на зона за изхвърляне на отпадъци. End of waste disposal area.	11:01:12	10:58:53	10:56:48	10:54:54
29,260	104,750		Начало на зона за хранане. Feeding Zone start point.	11:01:12	10:58:53	10:56:48	10:54:54
32,530	101,480		Табела населено място гр.Банско. Plate settlement Bansko town.	11:06:22	11:03:48	11:01:28	10:59:22
32,960	101,050		Преминаване през ЖП прелез. Crossing the railway.	11:07:03	11:04:26	11:02:05	10:59:57
33,080	100,930		Завийте на ляво по път 19 в посока към гр.Добринище. Turn left on road 19 in the direction of Dobrinishte town.	11:07:14	11:04:37	11:02:15	11:00:07
34,570	99,440		КРАЙ НА ОБИКОЛКА 1. END OF LAP1	11:09:35	11:06:51	11:04:23	11:02:08
<b>34,570</b>	99,440		НАЧАЛО НА ОБИКОЛКА 2 ENTERING THE LAP 2	11:09:35	11:06:51	11:04:23	11:02:08
38,970	95,040		Вход в гр.Добринище, продължете направо по ул.Георги Темелков. Entrance to the town of Dobrinishte, continue straight along Georgi Temelkov Street.	11:16:32	11:13:27	11:10:40	11:08:08
39,539	94,471		Премия за активност на кръстовището с ул.Иван Козарев. Premium for Activity at the intersection with Ivan Kozarev St.	11:17:26	11:14:19	11:11:29	11:08:55
39,960	94,050		Завийте на ляво по ул.Иван Галчев. Turn left onto Ivan Galchev Street	11:18:06	11:14:56	11:12:05	11:09:29
40,060	93,950		Завийте на дясно по път 19 в посока към с.Елешница. Turn right onto Route 19 toward Eleshnitsa.	11:18:15	11:15:05	11:12:14	11:09:38
43,810	90,200		Завийте на ляво по път 1903 в посока към с.Елешница. Turn left on road 1903 in the direction of the village of Eleshnitsa.	11:24:10	11:20:43	11:17:35	11:14:44
49,320	84,690		Табела за населено място с.Елешница. Sign for the settlement of Eleshnitsa village	11:32:52	11:28:59	11:25:27	11:22:15



50,000	84,010		Премия за катерач в с.Елешница. Категория: III КОМ (GPM) in Eleshtnitsa village. Category: III, Points 3; 2 ; 1;	11:33:57	11:30:00	11:26:26	11:23:11
54,740	79,270		Завийте на ляво по път 84 в посока към с.Баня. Turn left on road 84 in the direction of the village of Banya.	11:41:26	11:37:07	11:33:12	11:29:39
61,190	72,820		Завийте на ляво в посока към с.Баня по ул.Ангел Даракчиев. Turn left in the direction of the village of Banya on Angel Darakchiev Street.	11:51:37	11:46:47	11:42:25	11:38:26
62,100	71,910		Табела за населено място с.Баня. Sign for the settlement of Banya village.	11:53:03	11:48:09	11:43:43	11:39:41
62,460	71,550		На кръговото кръстовище завийте на дясно по път 1901. At the roundabout turn right onto Route 1901.	11:53:37	11:48:41	11:44:14	11:40:10
63,180	70,830		Начало на зона за изхвърляне на отпадъци. Start of a waste disposal area.	11:54:45	11:49:46	11:45:15	11:41:09
63,830	70,180		Край на зона за изхвърляне на отпадъци. End of waste disposal area.	11:55:47	11:50:45	11:46:11	11:42:02
63,830	70,180		Премия за активност пътна табела "Хотел Хот Спрингс Медикъл и Спа". Premium for Activity Road sign "Hotel Hot Springs Medical and Spa".	11:55:47	11:50:45	11:46:11	11:42:02
67,100	66,910		Табела населено място гр.Банско. Plate settlement Bansko town.	12:00:57	11:55:39	11:50:51	11:46:30
67,530	66,480		Преминаване през ЖП прелез. Crossing the railway.	12:01:38	11:56:18	11:51:28	11:47:05
67,650	66,360		Завийте на ляво по път 19 в посока към гр.Добринище. Turn left on road 19 in the direction of Dobrinishte town.	12:01:49	11:56:28	11:51:39	11:47:15
69,140	64,870		КРАЙ НА ОБИКОЛКА 2. END OF LAP2	12:04:10	11:58:43	11:53:46	11:49:17
69,140	64,870		НАЧАЛО НА ОБИКОЛКА 3 ENTERING THE LAP 3	12:04:10	11:58:43	11:53:46	11:49:17
73,540	60,470		Вход в гр.Добринище, продължете направо по ул.Георги Темелков. Entrance to the town of Dobrinishte, continue straight along Georgi Temelkov Street.	12:11:07	12:05:19	12:00:03	11:55:17
74,109	59,901		Премия за активност на кръстовището с ул.Иван Козарев. Premium for Activity at the intersection with Ivan Kozarev St.	12:12:01	12:06:10	12:00:52	11:56:03
74,530	59,480		Завийте на ляво по ул.Иван Галчев. Turn left onto Ivan Galchev Street	12:12:41	12:06:48	12:01:28	11:56:38
74,630	59,380		Завийте на дясно по път 19 в посока към с.Елешница. Turn right onto Route 19 toward Eleshnitsa.	12:12:50	12:06:57	12:01:37	11:56:46
78,380	55,630		Завийте на ляво по път 1903 в посока към с.Елешница. Turn left on road 1903 in the direction of the village of Eleshnitsa.	12:18:45	12:12:34	12:06:58	12:01:53

83,890	50,120		Табела за населено място с.Елешница. Sign for the settlement of Eleshnitsa village	12:27:27	12:20:50	12:14:51	12:09:24
84,570	49,440		Премия за катерач в с.Елешница. Категория: III КОМ (GPM) in Eleshnitsa village. Category: III, Points 3; 2; 1;	12:28:32	12:21:51	12:15:49	12:10:19
89,310	44,700		Завийте на ляво по път 84 в посока към с.Баня. Turn left on road 84 in the direction of the village of Banya.	12:36:01	12:28:58	12:22:35	12:16:47
95,760	38,250		Завийте на ляво в посока към с.Баня по ул.Ангел Даракчиев. Turn left in the direction of the village of Banya on Angel Darakchiev Street.	12:46:12	12:38:38	12:31:48	12:25:35
96,670	37,340		Табела за населено място с.Баня. Sign for the settlement of Banya village.	12:47:38	12:40:00	12:33:06	12:26:49
97,030	36,980		На кръговото кръстовище завийте на дясно по път 1901. At the roundabout turn right onto Route 1901.	12:48:12	12:40:33	12:33:37	12:27:19
97,750	36,260		Начало на зона за изхвърляне на отпадъци. Start of a waste disposal area.	12:49:21	12:41:38	12:34:39	12:28:18
98,400	35,610		Край на зона за изхвърляне на отпадъци. End of waste disposal area.	12:50:22	12:42:36	12:35:34	12:29:11
101,670	32,340		Табела населено място гр.Банско. Plate settlement Bansko town.	12:55:32	12:47:30	12:40:15	12:33:38
102,100	31,910		Преминаване през ЖП прелез. Crossing the railway.	12:56:13	12:48:09	12:40:51	12:34:14
102,220	31,790		Завийте на ляво по път 19 в посока към гр.Добринище. Turn left on road 19 in the direction of Dobrinishte town.	12:56:24	12:48:20	12:41:02	12:34:23
103,710	30,300		КРАЙ НА ОБИКОЛКА 3. END OF LAP3	12:58:45	12:50:34	12:43:09	12:36:25
103,710	30,300		НАЧАЛО НА ОБИКОЛКА 4 ENTERING THE LAP 4 (FINAL LAP).	12:58:45	12:50:34	12:43:09	12:36:25
108,110	25,900		Вход в гр.Добринище, продължете направо по ул.Георги Темелков. Entrance to the town of Dobrinishte, continue straight along Georgi Temelkov Street.	13:05:42	12:57:10	12:49:27	12:42:25
109,100	24,910		Завийте на ляво по ул.Иван Галчев. Turn left onto Ivan Galchev Street	13:07:16	12:58:39	12:50:51	12:43:46
109,200	24,810		Завийте на дясно по път 19 в посока към с.Елешница. Turn right onto Route 19 toward Eleshnitsa.	13:07:25	12:58:48	12:51:00	12:43:55
112,950	21,060		Завийте на ляво по път 1903 в посока към с.Елешница. Turn left on road 1903 in the direction of the village of Eleshnitsa.	13:13:21	13:04:25	12:56:21	12:49:01
118,460	15,550		Табела за населено място с.Елешница. Sign for the settlement of Eleshnitsa village	13:22:03	13:12:41	13:04:14	12:56:32
118,460	15,550		Край на зона за хранане. Feeding Zone end point.	13:22:03	13:12:41	13:04:14	12:56:32



**DOLCINI**  
SPORTSWEAR



**HOT SPRINGS**

Medical & Spa Hotel ★★★★★+

119,140	14,870		Премия за катерач в с.Елешница. Категория: III КОМ (GPM) in Eleshtnitsa village. Category: III, Points 3; 2 ; 1;	13:23:07	13:13:43	13:05:12	12:57:28
123,880	10,130		Завийте на ляво по път 84 в посока към с.Баня. Turn left on road 84 in the direction of the village of Banya.	13:30:36	13:20:49	13:11:58	13:03:56
131,030	2,980		Завийте на дясно по ул.Христо Ботев в посока гр.Разлог. Turn right on Hristo Botev Street towards Razlog town.	13:41:53	13:31:33	13:22:11	13:13:41
131,450	2,560		Табела за населено място гр.Разлог Sign for the settlement of Razlog town.	13:42:33	13:32:10	13:22:47	13:14:15
133,410	0,600		На кръговото кръстовище продължете на право по ул.Христо Ботев. At the roundabout, continue straight onto Hristo Botev Street.	13:45:39	13:35:07	13:25:35	13:16:55
134,010	0,000		ФИНАЛ НА ЕТАП2 - ПРЕД СГРАДАТА НА ОБЩИНА РАЗЛОГ FINAL STAGE2 - IN FRONT OF THE BUILDING OF THE MUNICIPALITY OF RAZLOG	13:46:36	13:36:01	13:26:27	13:17:44
134,010	0,000		НАГРАЖДАВАНЕ AWARDING				